

T.C
ADİYAMAN VALİLİĞİ
İL GENEL MECLİSİ
YOL VE SU KOMİSYONU


RAPORUN KONUSU	Adıyaman İli Merkez İlçesi İmamağa Mahallesi 1039 ada 2 parsel hakkında .
RAPORUN TARİHİ	22-26-27-28-29/4/2021
RAPORUN SAYISI	2021/04

İl Genel Meclisimizin 05/04/2021 tarih ve 2021/062 sayılı kararıyla Adıyaman İli Merkez İlçesi İmamağa Mahallesi 1039 ada 2 parsel (idareimiz adına kayıtlı) nolu taşınmaz projesinde gösterildiği şekilde imar planında yola isabet eden Y1 ve Y2 olarak gösterilen kısımlarının yola terkin edilmesi Adıyaman Belediyesi sınırları içerisinde kalması sebebiyle ilgili belediyesince kararın alınarak işlemlerin yapılmasına muvafakat edilip edilmeyeceğine dair İmar ve Kentsel İyileştirme Müdürlüğünün 16.03.2021 tarih ve 2290 sayılı yazısı üzerinde yapılan görüşmeler sonunda; Yol ve Su komisyonuna havale edilmiş ve yapılacak inceleme sonucu düzenleyecekleri rapor ve yasal süresi içerisinde İl Genel Meclis Başkanlığına takdim etmelerine karar verilmiştir. Ayrıca gereğinin yapılması için karar örneğinin İl Özel İdaresine gönderilmesine İl Genel Meclisinin 05.04.2021 tarihinde yapılan birleşiminde oy birliği ile karar verilmiştir Komisyonumuz aşağıda yazılı olan üyelerin katılımı ile Komisyon Başkanı **Mehmet KARACA** Başkanlığında 22-26-27-28-29/04/2021 tarihinde 5 (beş iş günü) toplanmış, araştırma yapılmak üzere komisyonumuz tarafından çalışmalara başlanmıştır. Çalışmalar sonucunda;

Adıyaman İli Merkez İlçesi İmamağa Mahallesi 1039 ada 2 parsel (idareimiz adına kayıtlı) nolu taşınmaz projesinde gösterildiği şekilde imar planında yola isabet eden Y1 ve Y2 olarak gösterilen kısımlarının yola terkin edilmesi Adıyaman Belediyesi sınırları içerisinde kalması sebebiyle ilgili belediyesince kararın alınarak işlemlerin yapılması, muvafakat verilmesi komisyonumuzca uygun mütalaa edilmiştir.

Konun İl Genel Meclisinde görüşülüp Karara Bağlamak üzere tarafımızdan tanzim ve imza edilen iş bu raporumuz İl Genel Meclisi Başkanlığına arz olunur.

Mehmet KARACA
Yol ve Su Kom. Bşk.




Temel BÜYÜKBOĞA
Yol ve Su Kom. Bşk. Yrd.



Abuzer YAŞAR
Yol ve Su Kom. Söz.

Ali ÖZTEKİN
Yol ve Su Kom. Üyesi



Emre BAKIRCI
Yol ve Su Kom. Üyesi



109

ADIYAMAN VALİLİĞİ
İL GENEL MECLİSİ
PLAN VE BÜTÇE KOMİSYONU

RAPORUN KONUSU	2020 Mali yılı kesin hesabı
RAPORUN TARİHİ	20/05/2021
RAPORUN SAYISI	2021/018

İl Genel Meclisimizin 17/05/2021 tarih ve 2021/93 sayılı kararıyla komisyonumuza havale edilen 2020 Mali yılı kesin hesabının görüşülmesine dair Mali Hizmetler Müdürlüğünün 20.04.2021 tarih ve 3408 sayılı yazısı Plan ve Bütçe komisyonuna havale edilmiş ve yapılacak inceleme sonucu düzenleyecekleri rapor ve yasal süresi içerisinde İl Genel Meclis Başkanlığına takdim etmelerine karar verilmiştir. Ayrıca gereğinin yapılması için karar örneğinin İl Özel İdaresine gönderilmesine İl Genel Meclisinin 17.05.2021 tarihinde yapılan birleşiminde oy birliği ile karar verilmiştir. Komisyonumuz aşağıda yazılı olan üyelerin katılımı ile Komisyon Başkanı **Mehmet Fatih OLGUN** Başkanlığında 20/05/2021 tarihinde 1 (bir iş günü) toplanmış, araştırma yapılmak üzere komisyonumuz tarafından yapılan;

İncelemeler sonucunda;

İl Özel İdaresinin çıkarılan 2020 Mali Yılı Kesin Hesap Cetvelleri ile Kesin Hesabın üzerinde yapılan görüşmeler sonunda;

1- 2020 Mali Yılı Bütçe Gelirleri Kesin Hesap Cetveli İcmali (Ekonomik 1. Düzey)

a) Vergi Gelirleri	1.676.57,62 TL
b) Teşebbüs ve Mülkiyet Gelirleri	1.800.641,55 TL
c) Alınan Bağış ve Yardımlar	249.134.444,85 TL
d) Diğer Gelirleri(faiz, para cezaları ve paylar)	138.468.735,57 TL

TOPLAM 296.233.002,03 TL

2- 2020 Mali Yılı Bütçe Giderleri Kesin Hesap Cetveli İcmali (Ekonomik 1. Düzey)

a) Personel Giderleri	53.453.073,74 TL
b) SGK Devlet Primi Giderleri	12.260.503,15 TL
c) Mal ve Hizmet Alımı Giderleri	45.509.299,89 TL
d) Cari Transferler	14.907.021,87 TL
e) Sermaye Giderleri	110.332.957,41 TL
f) Sermaye Transferleri	22.087.242,33 TL

TOPLAM 258.550.098,40 TL

- 3- 2020 mali yılından **124.489.033,98 TL** ödeneğin 2021 yılına devrettiği,
- 4- 2019 mali yılından **99.873.614,75 TL** ödeneğin 2020 yılına devrettiği,
- 5- 2020 yılında tahsili imkânsız hale gelen ödeneğin olmadığı,
- 6- 2020 yılında **173.795,99 TL** Cari harcamalara ait ödeneğinin iptal edildiği,

2020 Mali Yılı içerisinde tahakkuk ettirilerek ödenen maaş ve diğer muhtelif ödemeler bütçeye uygun olarak kanun ve mevzuat dâhilinde İl Genel Meclisi ve İl Encümen kararlarına, harcama yetkilisinin onaylarına binaen yapıldığı, Kamu görevlilerinin kasit, kusur veya ihmallerinden kaynaklanan mevzuata aykırı karar, işlem veya eylemleri sonucunda kamu kaynağında artışa engel veya eksilmeye neden olacak herhangi bir fiilin olmadığı tespit edilmiş olup, 2020 Mali yılı Kesin ve İdari Hesap cetvellerinin tasdiki komisyonumuzca uygun mütalaa edilmiştir.


Konun İl Genel Meclisinde görüşülüp Karara Bağlamak üzere tarafımızdan tanzim ve imza edilen iş bu raporumuz İl Genel Meclisi Başkanlığına arz olunur.

M. Fatih OLGUN
Plan ve Bütçe
Kom.Bşk.




Halil ÇİÇEK
Plan ve Bütçe Kom.Bşk
Yrd.


Abdulahim BAYHAN
Plan ve Bütçe Kom.Üyesi



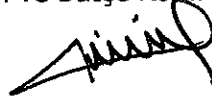
Mehmet KAN
Plan ve Bütçe Kom.
Sözcüsü



Mehmet KARACA
Plan ve Bütçe Kom. Üyesi



Mehmet İŞIKLAR
Plan ve Bütçe Kom. Üyesi



Osman DENİZ
Plan ve Bütçe Kom Üyesi

İL GENEL MECLİSİ
İMAR VE BAYINDIRLIK KOMİSYONU

RAPORUN KONUSU	İlimizde meydana gelen depremlerden dolayı 7269 sayılı kanuna göre köy yerleşik alan hakkında..
RAPORUN TARİHİ	20/05/2021
RAPORUN SAYISI	2021/11

İl Genel Meclisimizin 17/05/2021 tarih ve 2021/91 sayılı kararıyla ilimizde meydana gelen depremlerden dolayı 7269 sayılı kanuna göre köy yerleşik alan ve civarı haritası içerisinde kalan tapuları 300 m² altında olan hak sahibi ailelere İl Affet Acil Müdürlüğü veya TOKİ tarafından yapılması planlanan minimum 90 m² alana sahip afet konutu projeler için Plansız Alanlar İmar Yönetmeliği ve 1/100.000 üst ölçekli Çevre düzeni Plan hükümlerinin emsal ve taban alanı katsayısı oranlarının aranmamasına dair İmar ve Kentsel iyileştirme Müdürlüğünün 29.04.2021 tarih ve 3620 sayılı yazısı İmar ve Bayındırlık komisyonuna havale edilmiş ve yapılacak inceleme sonucu düzenleyecekleri rapor ve yasal süresi içerisinde İl Genel Meclis Başkanlığına takdim etmelerine karar verilmiştir. Ayrıca gereğinin yapılması için karar örneğinin İl Özel İdaresine gönderilmesine İl Genel Meclisinin 17.05.2021 tarihinde yapılan birleşiminde oy birliği ile karar verilmiştir. Komisyonumuz aşağıda yazılı olan üyelerin katılımı ile Komisyon Başkanı **Mehmet KILINÇ** Başkanlığında 20/05/2021 tarihinde 1 (bir iş günü) toplanmış, araştırma yapılmak üzere komisyonumuz tarafından yapılan:

Araştırmalar sonucunda ;

İlimizde meydana gelen depremlerden dolayı hak sahibi olan ailelere 7269 sayılı kanununa göre afet konutu yapılacaktır. Ancak bazı hak sahiplerinin köy yerleşik alan ve civarı haritası içerisinde kalan tapularının 300 m² altında olduğu tespit edilmiştir.

Plansız Alanlar İmar Yönetmeliğinin 49. maddesinde "Parsel büyüklükleri hakkındaki hükümlere uymayan parsellerde, uygun hale getirilmedikçe yeni yapı ve ilave yapı yapılmasına izin verilmez." denilmektedir. Aynı yönetmeliğin 51. maddesinde " Köy ve mezraların yerleşik alanlarında ve civarında bir parselde köy nüfusuna kayıtlı ve köyde sürekli oturanlarca yapılacak tarımsal ve hayvancılık amaçlı yapıların ve konut yapılarının müstemilat dahil taban alanı kat sayısı %40 ı geçemez." denilmektedir.

Ayrıca Çevre ve Şehircilik Bakanlığının 2008/4 nolu genelgesinin 5.bendinde "Plansız Alanlar İmar Yönetmeliğinin 45. maddesinde, köy ve mezraların yerleşik alanlarında ve civarında yapılacak ifraz işlemleri ile oluşacak parsel büyüklüğü

belirlenmiştir. Ancak, eskiden oluşmuş ve herhangi bir ifraz işlemine tabi olmamış parseller ile anılan Yönetmelikte değişiklik yapan 02/09/1999 tarih ve 23804 sayılı Resmi Gazete'de yayımlanarak yürürlüğe giren Yönetmelik öncesinde yürürlükte bulunan 43. madde hükümlerine uygun olarak oluşturulmuş ve Yönetmeliğin 49. maddesi hükümlerinin uygulanmasına imkan bulunmayan, köy yerleşik alanı içindeki 300 m² den küçük parsellerde, parselin şekli ve konumu gibi özellikler de dikkate alınmak ve üzerinde yapı yapmaya müsait olup olmadığı İl Encümenince değerlendirilmek suretiyle yapı izni verilmesi uygun görülmektedir. Söz konusu alanların Çevre Düzeni Planı kapsamında kalması halinde plan kararlarına uygunluk sağlanması gerekmektedir." denmektedir. 1/100.000 üst ölçekli Çevre Düzeni Plan hükümlerinin Kırsal Yerleşme alanları başlıklı 5.1.2.8 maddesinde ise "İmar planı olmayan kırsal yerleşme alanlarında ve köy yerleşme alanlarında yapılanma koşulları aşağıdaki gibi olacaktır. Konut, tarım ve hayvancılık amaçlı yapılar ile turizm tesislerinde yapılanma koşulları: Maks. Emsal = 0,50 Maks. Bina yüksekliği = 6,50 m. (2 kat) olacaktır." denilmektedir.

İlimizde meydana gelen depremlerden dolayı 7269 sayılı kanuna göre köy yerleşik alan ve civarı haritası içerisinde kalan tapuları 300 m² altında olan hak sahibi ailelere İl Afet Acil Müdürlüğü veya TOKİ tarafından yapılması planlanan minimum 90 m² alana sahip afet konutu projeleri için Plansız Alanlar İmar Yönetmeliği ve 1/100.000 üst ölçekli Çevre Düzeni Plan hükümlerinin emsal ve taban alanı katsayısı oranlarının aranmaması komisyonumuzca uygun mütalaa edilmiştir.

Konun İl Genel Meclisinde görüşülüp Karara Bağlamak üzere tarafımızdan tanzim ve imza edilen iş bu raporumuz İl Genel Meclisi Başkanlığına arz olunur.

Komisyon Başkanı

Mehmet KILINÇ

İl Genel Meclisi Üyesi

Komisyon Başkanı
Yardımcısı

Mahmut ŞAHİN

İl Genel Meclisi Üyesi

Komisyon Sözcüsü

Osman KOYUNCU

İl Genel Meclisi
Üyesi

Üye

Hamza ÖZÇELİK

İl Genel Meclisi Üyesi

Üye

Mustafa SAMAN

İl Genel Meclis Üyesi

Üye

Sırrı KÖSE

İl Genel Meclis Üyesi

Üye

M. Can ERDOĞAN

İl Genel Meclis Üyesi

ADİYAMAN VALİLİĞİ
İL GENEL MECLİSİ
ÇEVRE VE SAĞLIK KOMİSYONU

RAPORUN KONUSU	ilimizde meydana gelen depremlerden dolayı 7269 sayılı kanuna göre köy yerleşik alan hakkında
RAPORUN TARİHİ	20/05/2021
RAPORUN SAYISI	2021/0

İl Genel Meclisimizin 17/05/2021 tarih ve 2021/91 sayılı kararıyla ilimizde meydana gelen depremlerden dolayı 7269 sayılı kanuna göre köy yerleşik alan ve civarı haritası içerisinde kalan tapuları 300 m2 altında olan hak sahibi ailelere İl Affet Acil Müdürlüğü veya TOKİ tarafından yapılması planlanan minimum 90 m2 alana sahip afet konutu projeler için Plansız Alanlar İmar Yönetmeliği ve 1/100.000 üst ölçekli Çevre düzeni Plan hükümlerinin emsal ve taban alanı katsayısı oranlarının aranmamasına dair İmar ve Kentsel iyileştirme Müdürlüğü'nün 29.04.2021 tarih ve 3620 sayılı yazısı Çevre ve Sağlık komisyonuna havale edilmiş ve yapılacak inceleme sonucu düzenleyecekleri rapor ve yasal süresi içerisinde İl Genel Meclis Başkanlığına takdim etmelerine karar verilmiştir. Ayrıca gereğinin yapılması için karar örneğinin İl Özel İdaresine gönderilmesine İl Genel Meclisinin 17.05.2021 tarihinde yapıldığı birleşimde oy birliği ile karar verilmiştir. Komisyonumuz aşağıda yazılı olan üyelerin katılımı ile Komisyon Başkanı **Ümit TUNCER** Başkanlığında 20 /05/2021 tarihinde 1 (bir iş günü) toplanmış, araştırma yapılmak üzere komisyonumuz tarafından yapılan;

incelemeler sonucunda;

İlimizde meydana gelen depremlerden dolayı hak sahibi olan ailelere 7269 sayılı kanununa göre afet konutu yapılacaktır. Ancak bazı hak sahiplerinin köy yerleşik alan ve civarı haritası içerisinde kalan tapularının 300 m² altında olduğu tespit edilmiştir.

Plansız Alanlar İmar Yönetmeliğinin 49. maddesinde "Parsel büyüklükleri hakkındaki hükümlere uymayan parsellerde, uygun hale getirilmedikçe yeni yapı ve ilave yapı yapılmasına izin verilmez." denilmektedir. Aynı yönetmeliğin 51. maddesinde " Köy ve mezraların yerleşik alanlarında ve civarında bir parselde köy nüfusuna kayıtlı ve köyde sürekli oturanlarca yapılacak tarımsal ve hayvancılık amaçlı yapıların ve konut yapılarının müstemilat dahil taban alanı kat sayısı %40 ı geçemez." denilmektedir.

Ayrıca Çevre ve Şehircilik Bakanlığının 2008/4 nolu genelgesinin 5.bendinde "Plansız Alanlar İmar Yönetmeliğinin 45. maddesinde, köy ve mezraların yerleşik

alanlarında ve civarında yapılacak ifraz işlemleri ile oluşacak parsel büyüklüğü belirlenmiştir. Ancak, eskiden oluşmuş ve herhangi bir ifraz işlemine tabi olmamış parseller ile anılan Yönetmelikte değişiklik yapan 02/09/1999 tarih ve 23804 sayılı Resmi Gazete'de yayımlanarak yürürlüğe giren Yönetmelik öncesinde yürürlükte bulunan 43. madde hükümlerine uygun olarak oluşturulmuş ve Yönetmeliğin 49. maddesi hükümlerinin uygulanmasına imkan bulunmayan, köy yerleşik alanı içindeki 300 m² den küçük parsellerde, parselin şekli ve konumu gibi özellikler de dikkate alınmak ve üzerinde yapı yapmaya müsait olup olmadığı İl Encümenince değerlendirilmek suretiyle yapı izni verilmesi uygun görülmektedir. Söz konusu alanların Çevre Düzeni Planı kapsamında kalması halinde plan kararlarına uygunluk sağlanması gerekmektedir." denmektedir. 1/100.000 üst ölçekli Çevre Düzeni Plan hükümlerinin Kırsal Yerleşme alanları başlıklı 5.1.2.8 maddesinde ise "İmar planı olmayan kırsal yerleşme alanlarında ve köy yerleşme alanlarında yapılanma koşulları aşağıdaki gibi olacaktır. Konut, tarım ve hayvancılık amaçlı yapılar ile turizm tesislerinde yapılanma koşulları: Maks. Emsal = 0,50 Maks. Bina yüksekliği = 6,50 m. (2 kat) olacaktır." denilmektedir.

İlimizde meydana gelen depremlerden dolayı 7269 sayılı kanuna göre köy yerleşik alan ve civarı haritası içerisinde kalan tapuları 300 m² altında olan hak sahibi ailelere İl Afet Acil Müdürlüğü veya TOKİ tarafından yapılması planlanan minimum 90 m² alana sahip afet konutu projeleri için Plansız Alanlar İmar Yönetmeliği ve 1/100.000 üst ölçekli Çevre Düzeni Plan hükümlerinin emsal ve taban alanı katsayısı oranlarının aranmaması komisyonumuzca uygun mütalaa edilmiştir.

Konun İl Genel Meclisinde görüşülüp Karara Bağlamak üzere tarafımızdan tanzim ve imza edilen iş bu raporumuz İl Genel Meclisi Başkanlığına arz olunur.


Ümit TUNÇER
Turizm Kom.Bşk.




Aydın ARSLAN
Turizm Kom.Bşk.Yrd.



Abdurrahman PARLAK
Turizm Kom. Sözcüsü



Şeyh Mehmet KILINÇ
Turizm Kom. Üyesi



Zeynal ÖZBİNGİN
Turizm Kom. Üyesi



ADIYAMAN VALİLİĞİ
İL GENEL MECLİSİ
ARAŞTIRMA VE GELİŞTİRME KOMİSYONU


RAPORUN KONUSU	İlimizde meydana gelen depremlerden dolayı 7269 sayılı kanuna göre köy yerleşik alan Hakkında.
RAPORUN TARİHİ	20/05/2021
RAPORUN SAYISI	2021/09

İl Genel Meclisimizin 17/05/2021 tarih ve 2021/91 sayılı kararıyla ilimizde meydana gelen depremlerden dolayı 7269 sayılı kanuna göre köy yerleşik alan ve civarı haritası içerisinde kalan tapuları 300 m² altında olan hak sahibi ailelere İl Affet Acil Müdürlüğü veya TOKİ tarafından yapılması planlanan minimum 90 m² alana sahip afet konutu projeler için Plansız Alanlar İmar Yönetmeliği ve 1/100.000 üst ölçekli Çevre düzeni Plan hükümlerinin emsal ve taban alanı katsayısı oranlarının aranmamasına dair İmar ve Kentsel iyileştirme Müdürlüğünün 29.04.2021 tarih ve 3620 sayılı yazısı Araştırma ve Geliştirme komisyonuna havale edilmiş ve yapılacak inceleme sonucu düzenleyecekleri rapor ve yasal süresi içerisinde İl Genel Meclis Başkanlığına takdim etmelerine karar verilmiştir. Ayrıca gereğinin yapılması için karar örneğinin İl Özel İdaresine gönderilmesine İl Genel Meclisinin 17.05.2021 tarihinde yapılan birleşiminde oy birliği ile karar verilmiştir. Komisyon başkanı **Abdurrahman PARLAK** Başkanlığında 20/05/2021 tarihinde 1 (Bir iş günü) Komisyon üyeleri ile toplanmış ve çalışmalarına başlamıştır.

İlimizde meydana gelen depremlerden dolayı hak sahibi olan ailelere 7269 sayılı kanununa göre afet konutu yapılacaktır. Ancak bazı hak sahiplerinin köy yerleşik alan ve civarı haritası içerisinde kalan tapularının 300 m² altında olduğu tespit edilmiştir.

Plansız Alanlar İmar Yönetmeliğinin 49. maddesinde "Parsel büyüklükleri hakkındaki hükümlere uymayan parsellerde, uygun hale getirilmedikçe yeni yapı ve ilave yapı yapılmasına izin verilmez." denilmektedir. Aynı yönetmeliğin 51. maddesinde " Köy ve mezraların yerleşik alanlarında ve civarında bir parselde köy nüfusuna kayıtlı ve köyde sürekli oturanlarca yapılacak tarımsal ve hayvancılık amaçlı yapıların ve konut yapılarının müstemilat dahil taban alanı kat sayısı %40 ı geçemez." denilmektedir.

Ayrıca Çevre ve Şehircilik Bakanlığının 2008/4 nolu genelgesinin 5.bendinde "Plansız Alanlar İmar Yönetmeliğinin 45. maddesinde, köy ve mezraların yerleşik alanlarında ve civarında yapılacak ifraz işlemleri ile oluşacak parsel büyüklüğü belirlenmiştir. Ancak, eskiden oluşmuş ve herhangi bir ifraz işlemine tabi olmamış parseller ile anılan Yönetmelikte değişiklik yapan 02/09/1999 tarih ve 23804 sayılı Resmi Gazete'de yayımlanarak yürürlüğe giren Yönetmelik öncesinde yürürlükte bulunan 43. madde hükümlerine uygun olarak oluşturulmuş ve Yönetmeliğin 49.




maddesi hükümlerinin uygulanmasına imkan bulunmayan, köy yerleşik alanı içindeki 300 m² den küçük parsellerde, parselin şekli ve konumu gibi özellikler de dikkate alınmak ve üzerinde yapı yapmaya müsait olup olmadığı İl Encümenince değerlendirilmek suretiyle yapı izni verilmesi uygun görülmektedir. Söz konusu alanların Çevre Düzeni Planı kapsamında kalması halinde plan kararlarına uygunluk sağlanması gerekmektedir." denmektedir. 1/100.000 üst ölçekli Çevre Düzeni Plan hükümlerinin Kırsal Yerleşme alanları başlıklı 5.1.2.8 maddesinde ise "İmar planı olmayan kırsal yerleşme alanlarında ve köy yerleşme alanlarında yapılanma koşulları aşağıdaki gibi olacaktır. Konut, tarım ve hayvancılık amaçlı yapılar ile turizm tesislerinde yapılanma koşulları: Maks. Emsal = 0,50 Maks. Bina yüksekliği = 6,50 m. (2 kat) olacaktır." denilmektedir.


İlimizde meydana gelen depremlerden dolayı 7269 sayılı kanuna göre köy yerleşik alan ve civarı haritası içerisinde kalan tapuları 300 m² altında olan hak sahibi ailelere İl Afet Acil Müdürlüğü veya TOKİ tarafından yapılması planlanan minimum 90 m² alana sahip afet konutu projeleri için Plansız Alanlar İmar Yönetmeliği ve 1/100.000 üst ölçekli Çevre Düzeni Plan hükümlerinin emsal ve taban alanı katsayısı oranlarının aranmaması komisyonumuzca uygun mütalaa edilmiştir.

Konun İl Genel Meclisinde görüşülüp Karara Bağlamak üzere tarafımızdan tanzim ve imza edilen iş bu raporumuz İl Genel Meclisi Başkanlığına arz olunur.

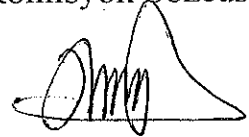
Abdurrahman PARLAK
AR-GE. Kom. Bşk.



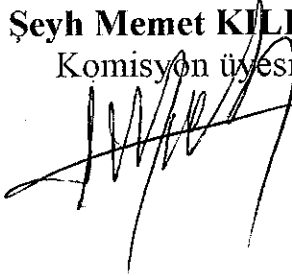
Ümit TUNCER
Komisyon Bşk. Yrd.




Aydın ARSLAN
Komisyon Sözcüsü



Şeyh Memet KILINÇ
Komisyon üyesi



Zeynel ÖZBİLGİN
Komisyon üyesi



İL GENEL MECLİSİ
İMAR VE BAYINDIRLIK KOMİSYONU

RAPORUN KONUSU	Adıyaman İli Merkez İlçesi Bahçelievler Mahallesinde bulunan 1056 ada 1 parsel hakkında..
RAPORUN TARİHİ	8-9-12-13-14-15-16-19-20-21/04/2021
RAPORUN SAYISI	2021/9

İl Genel Meclisimizin 05/04/2021 tarih ve 2021/063 sayılı kararıyla Adıyaman İli Merkez İlçesi Bahçelievler Mahallesinde bulunan 1056 ada 1 parsel (idaremiz adına kayıtlı) nolu taşınmaz 1056 ada 2 parsel nolu (Maliye Hazinesi adına kayıtlı) taşınmazların projesinde gösterildiği şekilde 1056 ada 1 ve 2 parsel nolu taşınmazların imar planında yola isabet eden Y ve Y1 olarak gösterilen alanların yola terkin edilmesi amaçlı 1056 ada 1 parsel nolu taşınmazın A ve Y olarak iki parçaya 1056 ada 2 parsel nolu taşınmazın B ve Y1 olarak iki parçaya ifrazının Adıyaman Belediyesi sınırları içerisinde kalması sebebiyle ilgili belediyesince kararın alınarak işlemlerin yapılmasına muvafakat edilip edilmeyeceğine dair İmar ve Kentsel İyileştirme Müdürlüğünün 16.03.2021 tarih ve 2291 sayılı yazısı üzerinde yapılan görüşmeler sonunda; İmar ve Bayındırlık komisyonuna havale edilmiş ve yapılacak inceleme sonucu düzenleyecekleri rapor ve yasal süresi içerisinde İl Genel Meclis Başkanlığına takdim etmelerine karar verilmiştir. Ayrıca gereğinin yapılması için karar örneğinin İl Özel İdaresine gönderilmesine İl Genel Meclisinin 05.04.2021 tarihinde yapılan birleşiminde oy birliği ile karar verilmiştir Komisyonumuz aşağıda yazılı olan üyelerin katılımı ile Komisyon Başkanı **Mehmet KILINÇ** Başkanlığında 8-9-12-13-14-15-16-19-20-21/03/2021 tarihinde 10 (on iş günü) toplanmış, araştırma yapılmak üzere komisyonumuz tarafından yapılan:

Araştırmalar sonucunda ;

Adıyaman İli Merkez İlçesi Bahçelievler Mahallesinde bulunan 1056 ada 1 parsel (idaremiz adına kayıtlı) nolu taşınmaz 1056 ada 2 parsel nolu (Maliye Hazinesi adına kayıtlı) taşınmazların projesinde gösterildiği şekilde 1056 ada 1 ve 2 parsel nolu taşınmazların imar planında yola isabet eden Y ve Y1 olarak gösterilen alanların yola terkin edilmesi amaçlı 1056 ada 1 parsel nolu taşınmazın A ve Y olarak iki parçaya 1056 ada 2 parsel nolu taşınmazın B ve Y1 olarak iki parçaya ifrazının Adıyaman Belediyesi sınırları içerisinde kalması sebebiyle ilgili belediyesince kararın alınarak işlemlerin yapılması, muvafakat verilmesi komisyonumuzca uygun mütalaa edilmiştir.

Konunun İl Genel Meclisinde görüşülüp Karara Bağlamak üzere tarafımızdan tanzim ve imza edilen iş bu raporumuz İl Genel Meclisi Başkanlığına arz olunur.

Komisyon Başkanı

Mehmet KILINÇ

İl Genel Meclisi Üyesi

Komisyon Başkanı
Yardımcısı

Mahmut ŞAHİN

İl Genel Meclisi Üyesi

Komisyon Sözcüsü

Osman KOYUNCU

İl Genel Meclisi
Üyesi

Üye

Hamza ÖZÇELİK

İl Genel Meclisi Üyesi

Üye

Mustafa SAMAN

İl Genel Meclisi Üyesi

Üye

Sırrı KÖSE

İl Genel Meclisi Üyesi

Üye

M. Can ERDOĞAN

İl Genel Meclisi Üyesi

ADİYAMAN VALİLİĞİ
İL GENEL MECLİSİ
PLAN VE BÜTÇE KOMİSYONU

RAPORUN KONUSU	Adıyaman İli Merkez İlçesi Bahçelievler Mahallesiinde bulunan 1056 ada 1 parsel hakkında
RAPORUN TARİHİ	8-9-12-13-14/04/2021
RAPORUN SAYISI	2021/016

İl Genel Meclisimizin 05/04/2021 tarih ve 2021/063 sayılı kararıyla Adıyaman İli Merkez İlçesi Bahçelievler Mahallesiinde bulunan 1056 ada 1 parsel (idaremiz adına kayıtlı) nolu taşınmaz 1056 ada 2 parsel nolu (Maliye Hazinesi adına kayıtlı) taşınmazların projesinde gösterildiği şekilde 1056 ada 1 ve 2 parsel nolu taşınmazların imar planında yola isabet eden Y ve Y1 olarak gösterilen alanların yola terkin edilmesi amaçlı 1056 ada 1 parsel nolu taşınmazın A ve Y olarak iki parçaya 1056 ada 2 parsel nolu taşınmazın B ve Y1 olarak iki parçaya ifrazının Adıyaman Belediyesi sınırları içerisinde kalması sebebiyle ilgili belediyesince kararın alınarak işlemlerin yapılmasına muvafakat edilip edilmeyeceğine dair İmar ve Kentsel İyileştirme Müdürlüğünün 16.03.2021 tarih ve 2291 sayılı yazısı üzerinde yapılan görüşmeler sonunda; Plan ve Bütçe komisyonuna havale edilmiş ve yapılacak inceleme sonucu düzenleyecekleri rapor ve yasal süresi içerisinde İl Genel Meclis Başkanlığına takdim etmelerine karar verilmiştir. Ayrıca gereğinin yapılması için karar örneğinin İl Özel İdaresine gönderilmesine İl Genel Meclisinin 05.04.2021 tarihinde yapılan birleşiminde oy birliği ile karar verilmiştir Komisyonumuz aşağıda yazılı olan üyelerin katılımı ile Komisyon Başkanı **Mehmet Fatih OLGUN** Başkanlığında 8-9-12-13-14 /04/2021 tarihinde 5 (beş iş günü) toplanmış, araştırma yapılmak üzere komisyonumuz tarafından yapılan;

incelemeler sonucunda;

Adıyaman İli Merkez İlçesi Bahçelievler Mahallesiinde bulunan 1056 ada 1 parsel (idaremiz adına kayıtlı) nolu taşınmaz 1056 ada 2 parsel nolu (Maliye Hazinesi adına kayıtlı) taşınmazların projesinde gösterildiği şekilde 1056 ada 1 ve 2 parsel nolu taşınmazların imar planında yola isabet eden Y ve Y1 olarak gösterilen alanların yola terkin edilmesi amaçlı 1056 ada 1 parsel nolu taşınmazın A ve Y olarak iki parçaya 1056 ada 2 parsel nolu taşınmazın B ve Y1 olarak iki parçaya ifrazının Adıyaman Belediyesi sınırları içerisinde kalması sebebiyle ilgili belediyesince kararın alınarak işlemlerin yapılması, muvafakat verilmesi komisyonumuzca uygun mütalaa edilmiştir.


Konun İl Genel Meclisinde görüşülüp Karara Bağlamak üzere tarafımızdan tanzim ve imza edilen iş bu raporumuz İl Genel Meclisi Başkanlığına arz olunur.

M. Fatih OLGUN
Plan ve Bütçe
Kom.Bşk.




Halil ÇİÇEK
Plan ve Bütçe Kom.Bşk
Yrd.

Mehmet KAN
Plan ve Bütçe Kom.
Sözcüsü




Abdulahim BAYHAN
Plan ve Bütçe Kom.Üyesi



Mehmet KARACA
Plan ve Bütçe Kom. Üyesi



Mehmet IŞIKLAR
Plan ve Bütçe Kom. Üyesi



Osman DENİZ
Plan ve Bütçe Kom Üyesi

T.C
ADİYAMAN VALİLİĞİ
İL GENEL MECLİSİ
YOL VE SU KOMİSYONU

RAPORUN KONUSU	Adıyaman İli Merkez İlçesi Bahçelievler Mahallesiinde bulunan 1056 ada 1 parsel (idaremiz adına kayıtlı) nolu taşınmaz 1056 ada 2 parsel hakkında .
RAPORUN TARİHİ	22-26-27-28-29/4/2021
RAPORUN SAYISI	2021/05


İl Genel Meclisimizin 05/04/2021 tarih ve 2021/063 sayılı kararıyla Adıyaman İli Merkez İlçesi Bahçelievler Mahallesiinde bulunan 1056 ada 1 parsel (idaremiz adına kayıtlı) nolu taşınmaz 1056 ada 2 parsel nolu (Maliye Hazinesi adına kayıtlı) taşınmazların projesinde gösterildiği şekilde 1056 ada 1 ve 2 parsel nolu taşınmazların imar planında yola isabet eden Y ve Y1 olarak gösterilen alanların yola terkin edilmesi amaçlı 1056 ada 1 parsel nolu taşınmazın A ve Y olarak iki parçaya 1056 ada 2 parsel nolu taşınmazın B ve Y1 olarak iki parçaya ifrazının Adıyaman Belediyesi sınırları içerisinde kalması sebebiyle ilgili belediyesince kararın alınarak işlemlerin yapılmasına muvafakat edilip edilmeyeceğine dair İmar ve Kentsel İyileştirme Müdürlüğünün 16.03.2021 tarih ve 2291 sayılı yazısı üzerinde yapılan görüşmeler sonunda; Yol ve Su komisyonuna havale edilmiş ve yapılacak inceleme sonucu düzenleyecekleri rapor ve yasal süresi içerisinde İl Genel Meclis Başkanlığına takdim etmelerine karar verilmiştir. Ayrıca gereğinin yapılması için karar örneğinin İl Özel İdaresine gönderilmesine İl Genel Meclisinin 05.04.2021 tarihinde yapıları birleşiminde oy birliği ile karar verilmiştir Komisyonumuz aşağıda yazılı olan üyelerin katılımı ile Komisyon Başkanı **Mehmet KARACA** Başkanlığında 22-26-27-28-29/04/2021 tarihinde 5 (beş iş günü) toplanmış, araştırma yapılmak üzere komisyonumuz tarafından çalışmalara başlanmıştır.

Çalışmalar sonucunda;

Adıyaman İli Merkez İlçesi Bahçelievler Mahallesiinde bulunan 1056 ada 1 parsel (idaremiz adına kayıtlı) nolu taşınmaz 1056 ada 2 parsel nolu (Maliye Hazinesi adına kayıtlı) taşınmazların projesinde gösterildiği şekilde 1056 ada 1 ve 2 parsel nolu taşınmazların imar planında yola isabet eden Y ve Y1 olarak gösterilen alanların yola terkin edilmesi amaçlı 1056 ada 1 parsel nolu taşınmazın A ve Y olarak iki parçaya 1056 ada 2 parsel nolu taşınmazın B ve Y1 olarak iki parçaya ifrazının Adıyaman Belediyesi sınırları içerisinde kalması sebebiyle ilgili belediyesince kararın alınarak işlemlerin yapılması, muvafakat verilmesi komisyonumuzca uygun mütalaa edilmiştir.

Konun İl Genel Meclisinde görüşülüp Karara Bağlamak üzere tarafımızdan tanzim ve imza edilen iş bu raporumuz İl Genel Meclisi Başkanlığına arz olunur.

Mehmet KARACA
Yol ve Su Kom. Bşk.



Temel BÜYÜKBOĞA
Yol ve Su Kom. Bşk. Yrd.



Abuzer YAŞAR
Yol ve Su Kom. Söz.



Ali ÖZTEKİN
Yol ve Su Kom. Üyesi



Emre BAKIRCI
Yol ve Su Kom. Üyesi



T.C
ADİYAMAN VALİLİĞİ
İL GENEL MECLİSİ
YOL VE SU KOMİSYONU

RAPORUN KONUSU	Adıyaman İli Çelikhan İlçesi Başpınar Mahallesiinde bulunan 274 ada 4 parsel (idaremiz adına kayıtlı) nolu taşınmaz 274 ada 2 parsel hakkında.
RAPORUN TARİHİ	22-26-27-28-29/4/2021
RAPORUN SAYISI	2021/06

İl Genel Meclisimizin 05/04/2021 tarih ve 2021/063 sayılı Adıyaman İli Çelikhan İlçesi Başpınar Mahallesiinde bulunan 274 ada 4 parsel (idaremiz adına kayıtlı) nolu taşınmaz 274 ada 2 parsel nolu (Çelikhan Belediyesi adına kayıtlı) taşınmazların projesinde gösterildiği şekilde tevhit edilmesi sonucu oluşan parselin imar planında yola isebet eden Y ve Y1 nolu kısımların yola terkin edilmesi maksatlı taşınmazın 3(üç) parçaya ifraz edilmesi (B, Y ve Y1) Taşınmazlarının Çelikhan Belediyesi sınırları içerisinde kalması sebebiyle ilgili belediyesince kararın alınarak işlemlerin yapılmasına muvafakat edilip edilmeyeceğine dair İmar ve Kentsel İyileştirme Müdürlüğünün 16.03.2021 tarih ve 2293 sayılı yazısı üzerinde yapılan görüşmeler sonunda;Yol ve Su komisyonuna havale edilmiş ve yapılacak inceleme sonucu düzenleyecekleri rapor ve yasal süresi içerisinde İl Genel Meclis Başkanlığına takdim etmelerine karar verilmiştir. Ayrıca gereğinin yapılması için karar örneğinin İl Özel İdaresine gönderilmesine İl Genel Meclisinin 05.04.2021 tarihinde yapılan birleşiminde oy birliği ile karar verilmiştir Komisyonumuz aşağıda yazılı olan üyelerin katılımı ile Komisyon Başkanı **Mehmet KARACA** Başkanlığında 22-26-27-28-29/04/2021 tarihinde 5 (beş iş günü) toplanmış, araştırma yapılmak üzere komisyonumuz tarafından çalışmalara başlanmıştır.

Çalışmalar sonucunda;


Adıyaman İli Çelikhan İlçesi Başpınar Mahallesiinde bulunan 274 ada 4 parsel (idaremiz adına kayıtlı) nolu taşınmaz 274 ada 2 parsel nolu (Çelikhan Belediyesi adına kayıtlı) taşınmazların projesinde gösterildiği şekilde tevhit edilmesi sonucu oluşan parselin imar planında yola isebet eden Y ve Y1 nolu kısımların yola terkin edilmesi maksatlı taşınmazın 3(üç) parçaya ifraz edilmesi (B, Y ve Y1) Taşınmazlarının Çelikhan Belediyesi sınırları içerisinde kalması sebebiyle ilgili belediyesince kararın alınarak işlemlerin yapılması, muvafakat verilmesi komisyonumuzca uygun mütalaa edilmiştir.

Konun İl Genel Meclisinde görüşülüp Karara Bağlamak üzere tarafımızdan tanzim ve imza edilen iş bu raporumuz İl Genel Meclisi Başkanlığına arz olunur.

Mehmet KARACA
Yol ve Su Kom. Bşk.




Temel BÜYÜKBOĞA
Yol ve Su Kom. Bşk. Yrd.



Abuzer YAŞAR
Yol ve Su Kom. Söz.



Ali ÖZTEKİN
Yol ve Su Kom. Üyesi



Emre BAKIRCI
Yol ve Su Kom. Üyesi



İL GENEL MECLİSİ
İMAR VE BAYINDIRLIK KOMİSYONU

RAPORUN KONUSU	Adıyaman İli Çelikhan İlçesi Başpınar Mahallesinde bulunan 274 ada 4 parsel hakkında..
RAPORUN TARİHİ	8-9-12-13-14-15-16-19-20-21/04/2021
RAPORUN SAYISI	2021/10

İl Genel Meclisimizin 05/04/2021 tarih ve 2021/064 sayılı kararıyla Adıyaman İli Çelikhan İlçesi Başpınar Mahallesinde bulunan 274 ada 4 parsel (idaremiz adına kayıtlı) nolu taşınmaz 274 ada 2 parsel nolu (Çelikhan Belediyesi adına kayıtlı) taşınmazların projesinde gösterildiği şekilde tevhit edilmesi sonucu oluşan parselin imar planında yola isabet eden Y ve Y1 nolu kısımların yola terkin edilmesi maksatlı taşınmazın 3(üç) parçaya ifraz edilmesi (B, Y ve Y1) Taşınmazlarının Çelikhan Belediyesi sınırları içerisinde kalması sebebiyle ilgili belediyesince kararın alınarak işlemlerin yapılmasına muvafakat edilip edilmeyeceğine dair İmar ve Kentsel İyileştirme Müdürlüğü'nün 16.03.2021 tarih ve 2293 sayılı yazısı üzerinde yapılan görüşmeler sonunda; İmar ve Bayındırlık komisyonuna havale edilmiş ve yapılacak inceleme sonucu düzenleyecekleri rapor ve yasal süresi içerisinde İl Genel Meclis Başkanlığına takdim etmelerine karar verilmiştir. Ayrıca gereğinin yapılması için karar örneğinin İl Özel İdaresine gönderilmesine İl Genel Meclisinin 05.04.2021 tarihinde yapılan birleşiminde oy birliği ile karar verilmiştir Komisyonumuz aşağıda yazılı olan üyelerin katılımı ile Komisyon Başkanı **Mehmet KILINÇ** Başkanlığında 8-9-12-13-14-15-16-19-20-21/04/2021 tarihinde 10 (on iş günü) toplanmış, araştırma yapılmak üzere komisyonumuz tarafından yapılan:

Araştırmalar sonucunda ;

Adıyaman İli Çelikhan İlçesi Başpınar Mahallesinde bulunan 274 ada 4 parsel (idaremiz adına kayıtlı) nolu taşınmaz 274 ada 2 parsel nolu (Çelikhan Belediyesi adına kayıtlı) taşınmazların projesinde gösterildiği şekilde tevhit edilmesi sonucu oluşan parselin imar planında yola isabet eden Y ve Y1 nolu kısımların yola terkin edilmesi maksatlı taşınmazın 3 (üç) parçaya ifraz edilmesi (B, Y ve Y1) Taşınmazlarının Çelikhan Belediyesi sınırları içerisinde kalması sebebiyle ilgili belediyesince kararın alınarak işlemlerin yapılması, muvafakat verilmesi komisyonumuzca uygun mütalaa edilmiştir.

Konunun İl Genel Meclisinde görüşülüp Karara Bağlamak üzere tarafımızdan tanzim ve imza edilen iş bu raporumuz İl Genel Meclisi Başkanlığına arz olunur.

Komisyon Başkanı

Mehmet KILIÇ

İl Genel Meclisi Üyesi

Komisyon Başkanı
Yardımcısı

Mahmut ŞAHİN

İl Genel Meclisi Üyesi

Komisyon Sözcüsü

Osman KOYUNCU

İl Genel Meclisi
Üyesi

Üye

Hamza ÖZÇELİK

İl Genel Meclisi Üyesi

Üye

Mustafa SAMAN

İl Genel Meclisi Üyesi

Üye

Sırrı KÖSE

İl Genel Meclisi Üyesi

Üye

M. Can ERDOĞAN

İl Genel Meclisi Üyesi

ADİYAMAN VALİLİĞİ
İL GENEL MECLİSİ
PLAN VE BÜTÇE KOMİSYONU

RAPORUN KONUSU	Adıyaman İli Çelikhan İlçesi Başpınar Mahallesinde bulunan 274 ada 4 parsel hakkında
RAPORUN TARİHİ	8-9-12-13-14/04/2021
RAPORUN SAYISI	2021/017

İl Genel Meclisimizin 05/04/2021 tarih ve 2021/064 sayılı kararıyla Adıyaman İli Çelikhan İlçesi Başpınar Mahallesinde bulunan 274 ada 4 parsel (idaremiz adına kayıtlı) nolu taşınmaz 274 ada 2 parsel nolu (Çelikhan Belediyesi adına kayıtlı) taşınmazların projesinde gösterildiği şekilde tevhit edilmesi sonucu oluşan parselin imar planında yola isebet eden Y ve Y1 nolu kısımların yola terkin edilmesi maksatlı taşınmazın 3(üç) parçaya ifraz edilmesi (B, Y ve Y1) Taşınmazlarının Çelikhan Belediyesi sınırları içerisinde kalması sebebiyle ilgili belediyesince kararın alınarak işlemlerin yapılmasına muvafakat edilip edilmeyeceğine dair İmar ve Kentsel İyileştirme Müdürlüğünün 16.03.2021 tarih ve 2293 sayılı yazısı üzerinde yapılan görüşmeler sonunda; Plan ve Bütçe komisyonuna havale edilmiş ve yapılacak inceleme sonucu düzenleyecekleri rapor ve yasal süresi içerisinde İl Genel Meclis Başkanlığına takdim etmelerine karar verilmiştir. Ayrıca gereğinin yapılması için karar örneğinin İl Özel İdaresine gönderilmesine İl Genel Meclisinin 05.04.2021 tarihinde yapılan birleşiminde oy birliği ile karar verilmiştir Komisyonumuz aşağıda yazılı olan üyelerin katılımı ile Komisyon Başkanı **Mehmet Fatih OLGUN** Başkanlığında 8-9-12-13-14 /04/2021 tarihinde 5 (beş iş günü) toplanmış, araştırma yapılmak üzere komisyonumuz tarafından yapılan;

incelemeler sonucunda;

Adıyaman İli Çelikhan İlçesi Başpınar Mahallesinde bulunan 274 ada 4 parsel (idaremiz adına kayıtlı) nolu taşınmaz 274 ada 2 parsel nolu (Çelikhan Belediyesi adına kayıtlı) taşınmazların projesinde gösterildiği şekilde tevhit edilmesi sonucu oluşan parselin imar planında yola isebet eden Y ve Y1 nolu kısımların yola terkin edilmesi maksatlı taşınmazın 3(üç) parçaya ifraz edilmesi (B, Y ve Y1) Taşınmazlarının Çelikhan Belediyesi sınırları içerisinde kalması sebebiyle ilgili belediyesince kararın alınarak işlemlerin yapılması, muvafakat verilmesi komisyonumuzca uygun mütalaa edilmiştir.

Konun İl Genel Meclisinde görüşülüp Karara Bağlamak üzere tarafımızdan tanzim ve imza edilen iş bu raporumuz İl Genel Meclisi Başkanlığına arz olunur.

M. Fatih OLGUN
Plan ve Bütçe
Kom.Bşk.




Halil ÇİÇEK
Plan ve Bütçe Kom.Bşk
Yrd.


Mehmet KAN
Plan ve Bütçe Kom.
Sözcüsü




Abdulahim BAYHAN
Plan ve Bütçe Kom.Üyesi



Mehmet KARACA
Plan ve Bütçe Kom. Üyesi



Mehmet IŞIKLAR
Plan ve Bütçe Kom. Üyesi



Osman DENİZ

Plan ve Bütçe Kom Üyesi