

**T.C.**  
**ADIYAMAN İLİ**  
**İL GENEL MECLİSİ**  
**KADIN HAKLARI KOMİSYONU**

**RAPORUN KONUSU**

İlimiz Merkez ve ilçeler bazında Nüfus Müdürlüğü kayıtlarında Kadın ve Erkek sayısını ayrı ayrı belirlenerek sayısını il Genel Meclisine bilgi verilmesi hakkında.

**RAPORUN TARİHLERİ**

09.10.11.12.13/07/2018/ beş (5) gün

**RAPORUN SAYISI**

2018/07

İl Genel Meclisinin 06.07.2018 tarih ve 140 sayılı kararında: İl Genel Meclis Başkanlığına sunulan 05.07.2018 tarihli önergede:

İlimiz Merkez ve İlçeler bazında Nüfus Müdürlüğü kayıtlarında kadın ve erkek sayısını ayrı ayrı belirlenerek İl Genel Meclisine bilgi verilmesi hakkında verilen önerge, Kadın Hakları Komisyonumuza havale edilmiştir. İlgili Komisyonca düzenleyecekleri Raporu yasal süresi içerisinde İl Genel Meclis Başkanlığına takdim etmelerine, gereği için karar örneğinin İl Özel İdare Müdürlüğüne gönderilmesine Müteakip:

Komisyonumuz 09.07.2018 tarihinde İl Özel İdare Binamızın Komisyon odasında toplanarak beş (5) iş günü çalışma takvimi belirlemiş ve yukarıda belirtilen konu hakkında çalışmalarına başlamıştır.

Yapılan çalışmada Komisyonumuz, TÜİK veri tabanı kayıtlarında alınan bilgi verilerine göre 2017 Aralık ayı sonu itibarı ile Adıyaman İl, İlçe ve Beldelerin Köy ve mahallelerin cinsiyetlerine göre nüfusun Kadın ve Erkek sayıları çıkartılarak ekli tabloda belirtilmiştir.

**Buna göre:TÜİK veri tabanında alınan tablo bilgilerinde**

**Sonuç olarak:** İl Genel Meclisimize verilen önerge doğrultusunda İl İlçe ve Beldelerimizde ikamet eden Kadın ve Erkeklerin Nüfus kayıtları ayrı ayrı çıkartılarak İl Genel Meclisinin bilgisine sunulmuştur.

Konunun İl Genel Meclisinde görüşülüp karara bağlanmak üzere tarafımızdan tanzim ve imza edilen iş bu raporumuz İl Genel Meclisi Başkanlığına arz olunur.13.07.2018

Memet ÇALIŞKAN  
Kadın Hakları Komisyon  
Bşk.

Fahri BOZDAĞ  
Kadın Hakları Komisyon  
Bşk. Y.

Abuzer AÇIKGÖZ  
Kadın Hakları Komisyon  
Sözcüsü

Emrullah KARA  
Komisyon Üyesi

Abuzer YALVAÇ  
Komisyon Üyesi

Ek :Bir Tablo

	Belediye, Köy Ve Mahalle Nüfusları	
	Erkek	Kadın
Adıyaman(Besni/Besni Bel.)-986	15937	16098
Adıyaman(Besni/Çakırhüyük Bel.)-998	989	954
Adıyaman(Besni/Kesmetepe Bel.)-997	837	801
Adıyaman(Besni/Köseceli Bel.)-996	1034	1040
Adıyaman(Besni/Şambayat Bel.)-988	1820	1859
Adıyaman(Besni/Suvarlı Bel.)-987	1016	1012
Adıyaman(Çelikhan/Çelikhan Bel.)-984	4354	4191
Adıyaman(Çelikhan/Pınarbaşı Bel.)-989	1703	1602
Adıyaman(Gerger/Gerger Bel.)-981	1443	1358
Adıyaman(Gölbaşı/Balkar Bel.)-990	1011	1016
Adıyaman(Gölbaşı/Belören Bel.)-991	1043	990
Adıyaman(Gölbaşı/Gölbaşı Bel.)-978	15777	15810
Adıyaman(Gölbaşı/Harmanlı Bel.)-992	904	948
Adıyaman(Kahta/Akıncılar Bel.)-994	946	889
Adıyaman(Kahta/Bölükyayla Bel.)-993	1099	1070
Adıyaman(Kahta/Kahta Bel.)-983	38475	37754
Adıyaman(Merkez/Adıyaman Bel.)-985	126353	125540
Adıyaman(Merkez/Kömür Bel.)-1002	1708	1564
Adıyaman(Merkez/Yaylakonak Bel.)-1004	814	761
Adıyaman(Samsat/Samsat Bel.)-980	1790	1730
Adıyaman(Sincik/Inlice Bel.)-995	1138	1168
Adıyaman(Sincik/Sincik Bel.)-979	2025	2058
Adıyaman(Tut/Tut Bel.)-982	1704	1628

Not: Adıyaman İl - İlçe ve Belde cinsiyet Nüfusu

**TC.**  
**ADİYAMAN İLİ**  
**İL GENEL MECLİSİ**  
**TURİZM KOMİSYONU**

**RAPORUN KONUSU** : Adıyaman İli Besni İlçesi Nazlı Hatun Köprüsü h.k.  
**RAPORUN TARİHLERİ** : 16.17.18.19.20. Temmuz 2018  
**RAPORUN SAYISI** : 2018/05

İl Genel Meclisimizin 06.07.2018 tarih ve 141 nolu kararında İl Genel Meclis Üyesi İsmail SÜMER tarafından verilen Adıyaman İli Besni İlçesi Nazlı Hatun Köprüsü hakkında araştırma yapılmasına ilişkin önergesi üzerinde yapılan görüşmeler sonucunda konunun incelenmesi amacıyla Turizm Komisyonuna sevkine karar verilmiştir.

Bu karar doğrultusunda komisyonumuz, komisyon başkanımız Aydın ARSLAN başkanlığında toplanmış çalışma takvimini 16.17.18.19.20. Temmuz 2018 (5) gün olarak belirlenmiş ve çalışmalarına başlamış olup Adıyaman İli Besni İlçesi sınırları içerisinde bulunan önemli ve turistik değerlerimiz arasında yer alan Nazlı Hatun Köprüsü ile ilgili İl Kültür ve Turizm Müdürlüğü ile yazışma yapılmasına karar verildi.

Yapılan araştırma ve incelemeler sonucunda;

İl Kültür ve Turizm Müdürlüğü'nün 26.07.2018 tarih ve 627556 sayılı cevabi yazısına göre İlimiz Besni İlçesi sınırları dâhilinde bulunan Kültür ve Turizm Bakanlığının Taşınmaz Kültür ve Tabiat Varlıkları Yüksek Kurulunun 16.04.1987 tarih ve 3108 sayılı kararıyla tescillenmiş olup, Eski Besni yerleşiminin güneydoğu mevkii sinde Besni Deresi üzerinde yer alan Naz Hatun Köprüsü'nün tek kemerli kemer kesme taş ve molozlardan yapıldığı ve yapıldığından bu zamana kadar orijinalliğini koruyan Naz Hatun Köprüsü'nün temellerinin kayalığa oturtulduğundan günümüzde de kullanılmakta olduğu anlaşılmıştır.

**Sonuç olarak;**

Yukarıda bahsi geçen Adıyaman İli Besni İlçesi sınırları içerisinde bulunan önemli ve turistik değerlerimiz arasında yer alan Naz Hatun Köprüsü'nün tescillerinin olması ile yağmalardan korunarak İlimiz tarihinin gelecek nesillere zarar görmeden aktarılmasının sağlandığı sonucuna varılmıştır.

Tarafımızdan tanzim ve imza edilen iş bu raporumuz karara bağlanmak üzere İl Genel Meclis Başkanlığına arz olunur.

Aydın ARSLAN  
Kom. başkanı  
Meclis üyesi

M.Salih ŞAHAN  
Kom. başkan yardımcısı  
Meclis üyesi

Ömer KORKMAZ  
Kom. sözcüsü  
Meclis üyesi

Abuzer YAŞAR  
Kom. ve Meclis üyesi

Abuzer TÖKEN  
Kom. ve Meclis üyesi



T.C.  
ADİYAMAN VALİLİĞİ  
İl Kültür ve Turizm Müdürlüğü  
Kültür İşleri Şube Müdürlüğü

Sayı : 63357558-040.99-E.633736

27.07.2018


Konu : Nazhatun Köprüsü

ADİYAMAN İL ÖZEL İDARESİNE  
(Encümen Müdürlüğü)

İlgi : 17.07.2018 gün ve 6486 sayılı yazımız.

İlimiz, Besni İlçesi sınırları içerisinde bulunan nazhatun Köprüsü ile ilgili Müze Müdürlüğümüzün 26.07.2018 gün ve E.627556 sayılı yazısı örneği ekte gönderilmiştir.

Bilgi ve paygünü rica ederim.

  
Mustafa EKİNCİ  
İl Kültür ve Turizm Müdürü


Ek:

- 1- Yazı Örneği
- 2- Rapor
- 3- Tescil Fişi
- 4- Yüksek Kurul Kararı

Adiyaman Valiliği Kültür ve Turizm Müdürlüğü, Atatürk Bulvarı No:10, Adiyaman / Adiyaman

Adiyaman Bölge Ofisi  
Tel: 0416 216 27 58 Faks: 0416 216 24 73  
www.adiyam07.kultur.turizm.gov.tr

Bilgi için: Serhat ÖZKIN  
İlçesi



T.C.  
ADİYAMAN VALİLİĞİ  
İl Kültür ve Turizm Müdürlüğü  
Adıyaman Müze Müdürlüğü

Sayı : 62183374-040.99-E.627556

26.07.2018


Konu : Diğer

İL KÜLTÜR VE TURİZM MÜDÜRLÜĞÜNE  
ADİYAMAN

İlgi : 20.07.2018 Tarih ve E.613058 Sayılı yazımız.

İlgi yazı eki Adıyaman İl Özel İdaresi Encümen Müdürlüğü'nün 17.07.2018 tarih ve E.6486 sayılı yazısında belirtilen; İlimiz Besni İlçesi sınırları içerisinde bulunan Nazhatun Köprüsü'nün tarihçesi hakkında araştırma yapılarak İl Genel Meclisine bilgi verilmesi istenmektedir.

Müdürlüğümüz uzmanlarınca hazırlanan raporun yazımız ekinde bulunduğu hususunda; Bilgilerinizi ve gereğini arz ederim.

  
Mehmet ALKAN  
Müze Müd. V.


Ek :

- 1 - Rapor
- 2 - Tescil Fişi
- 3 - Yüksek Kurul Kararı

Not: 5070 sayılı Elektronik İmza kanunu gereği bu belge elektronik imza ile imzalanmıştır.

Yenişehir Mah. Atatürk Bulvarı No:226 ADİYAMAN

Bilgi için: Ramazan KALAN  
Arkeolog




RAPOR

MÜZE MÜDÜRLÜĞÜNE  
ADİYAMAN

İlgi yazı eki Adıyaman İl Özel İdaresi Encümen Müdürlüğü'nün 17.07.2018 tarih ve E.6486 sayılı yazısında belirtilen; İlimiz Besni İlçesi sınırları içerisinde bulunan Nazhatun Köprüsünün tarihçesi hakkında araştırma yapılarak İl Genel Meclisine bilgi verilmesi istenmektedir.

Müdürlüğümüz uzmanlarınca yapılan araştırmada Nazhatun Köprüsünün Osmanlı Döneminde yapıldığı Kültür ve Turizm Bakanlığı Taşınmaz Kültür ve Tabiat Varlıkları Yüksek Kurulu'nun 16.04.1987 tarih ve 3108 sayılı kararı ile tescillenmiş olup, Nazhatun Köprüsü Eski Besni yerleşiminin güney-doğu mevkinde Besni Deresi üzerinde yer alır. Tek kemerli, kemer kesme taştan yapılmış kemer dışında köprüde moloz taş kullanılmıştır. Yapılışından bu yana orijinallliğini koruyan ve günümüzde de kullanılan köprü temelleri doğal kayalığa oturmakta olan bir köprü olduğu ile ilgili tespitlerimizi bilgilerinize arz ederiz.26.07.2018

  
Ramazan KALAN  
Arkeolog

  
Yunus Emre EFE  
Arkeolog

100  
KÜLTÜR VE TURİZM BAKANLIĞI  
TASINMAZ KÜLTÜR VE TABİAT VARLIKLARI  
YÜKSEK KURULU

KARAR

Toplantı No.ve Tarihi :56,16-17/4/1987

Toplantı Yeri:

Karar No.ve Tarihi :3108,16/4/1987

ANKARA

Adıyaman ili, Besni ilçesi, Eski Besni'de korunması gerekli taşınmazlara ilişkin, Adıyaman Valiliği ,Kültür ve Turizm Müdürlüğü-nün 3.2.1987 gün ve 265 sayılı, ilgilisininin 23.11.1985 gün ve 15.1.1987 günlü yazıları okundu, ekleri incelendi, yapılan müzakeresi sonunda;

Adıyaman ili, Besni ilçesi, Eski Besni'de bulunan ve ekli listede isimleri yazılı taşınmazların 2863 sayılı yasa uyarınca tesciline ekli krokide sınırları işaretli alanın koruma alanı olarak belirlenmesine karar verildi.

Örneğinin aynıdır

26.10.1987

Mustafa SUCU

Kültür ve Turizm  
Müdürü

(İMZA VE MÜHÜR)

ASLI GİBİDİR

Seyhan KIVANÇ

Şube Müdürü

Prof.Dr.M.Oluş ARIK

BAŞKAN

Müsteşar

Üye

Akozan(Feridun) Aktan(Tahir) Çubuk(Mehmet)

Üye

Üye

Emre(Kutlu)

Üye

Karamağaralı(Haluk) Öney(Gönül) Boysal(Yusuf) Tankut(Gönül)

Üye

Üye

Üye

Üye

Müsteşar Yardımcısı Eski Eser ve Müz. Turizm Genel Müd.Yapı İş.Gen.Mü  
Özkan(Gültekin) Genel Müdürü Semerci(Orhan) Önder(Zühtü) ÖNAL(Tankut)

Üye

Üye

Orman Genel Müdürü

Vakıflar Genel Müdürü

Karadeniz(M.Ali)

Macun(Şener)

Bulunmadı

Bulunmadı

12

AVRUPA KONSEVİ	DOĞAL VE KÜLTÜREL VARLIKLARI KORUMA ENVANTERİ	D.K.V.K.E.	ANIT	ENVANTER NO 02.01.0 (1.0)
TÜRKİYE	ESKİ ESERLER VE MÜZELER GENEL MÜDÜRLÜĞÜ			HABİTA NO Urfa m 39 c.
İL Adıyaman	İLÇE Besni	MAHALLE BÖY MEYAN BEY/İHT.	ESKİ BESNİ	KORUMA DERECESESİ :
SOKAK VE KAPİ NO : --		KADASTRO		ANITSAL <input checked="" type="checkbox"/> 2 3
ADİ Nazhatun Köprüsü	YAPILAN YAPIM TARİHİ : --	PARTI : --	ARA : --	CEVRESSEL <input type="checkbox"/> 1 2 3
		YAPISI	RÜTBESİ	CEVREYE AYKIRI <input type="checkbox"/>
				MİMARİ ÇAĞI (ÖRNEK) Osmanlı
				VAKFIYE : Yok
GENEL TANIM : Eski Besni yerleşmesinin güney-doğu mevkiinde yer alır, Günümüze kadar iyi korunmuş bir köprüdür. Tek kemerlidir.				
KORUMA DURUMU	A İTİ <input checked="" type="checkbox"/> ORTA	TASIVICI YAPI	A DİS YAPI <input checked="" type="checkbox"/>	A ÜST YAPI <input checked="" type="checkbox"/>
	C FENİA		C	A İÇ YAPI <input checked="" type="checkbox"/>
				A SÜSLEME ELEMANLARI <input checked="" type="checkbox"/>
				K RUTUBET <input checked="" type="checkbox"/>
				A YOK <input checked="" type="checkbox"/> İZİ VAR
				C ÖZNELE
VAZİYET PLANI			FOTOĞRAF	
GÖZLEMLER :				

BUGÜNKÜ DURUM : Hazine	BAKIMINDAN SORUMLU OLMASI GEREKEN KURULUŞ : K.T.B. Eski Eserler ve Müzeler Genel Müdürlüğü
YAPILAN ONARIMLAR :	
Ayrıntılı Tanım : Tek kemerli, kemer kesme taştan yapılmıştır. Kemer dışında köprüde moloz taş kullanılmıştır. Yapılışından bu yana orijinalliğini koruyan ve günümüzde de kullanılan köprü temelleri doğal kayalığa oturmuştur. Üstünde herhangi bir kitabesi yoktur.	YERLİK BİÇİMLER : <input type="checkbox"/> İSLEMLER : <input type="checkbox"/> İSİTME : <input type="checkbox"/> FANLİZASYON : <input type="checkbox"/>
	ORJİNAL KULLANIMI : Köprü
	BUGÜNKÜ KULLANIMI : Köprü
	ONARILAN KULLANIMI :
	HAZIRLAYANLAR : / / 19 Emin YENER Arkeolog Anver SAGIR Arkeolog
	KONTROL EDEN : / / 19
	G.E.B.A.Y.K. ONAYI NO. : / / 19 / / 19 / / 19
	REVİZYON : / / 19
	G.E.B.A. Y.K. KARARLARI
YAYIN DİZİNİ :	EKLER :
	RAPOR <input checked="" type="checkbox"/>
	FOTOĞRAF <input checked="" type="checkbox"/>
	RÜLÖVE PROJESİ <input type="checkbox"/>
	RESTORASYON PROJESİ <input type="checkbox"/>
	HABİTA <input checked="" type="checkbox"/>
	KROKİ <input checked="" type="checkbox"/>
	KİTABE <input type="checkbox"/>
	VAKFIYE <input type="checkbox"/>



T.C

ADİYAMAN VALİLİĞİ

EĞİTİM KÜLTÜR VE SOSYAL HİZMETLER KOMİSYONU

İL GENEL MECLİSİ

RAPORUN KONUSU	Adıyaman merkezde bulunan il özel idaresine ait okulların milli eğitim bakanlığı inşaat emlak daire başkanlığına devri ile ilgili komisyon çalışması
RAPORUN TARİHLERİ	09.10.11.12.13
RAPORUN SAYISI	18/2018

İL Genel Meclisinin 06.07.2018 Tarih ve 128 sayılı kararı ile mülkiyeti il özel idaresine ait olan okul alanı olarak ayrılmış taşınmazların Milli Eğitim bakanlığı adına tahsislerinin yapılmasına dair dosya komisyonumuza sevk edilmiş komisyonumuz belirlenen iş günleri içerisinde toplanmış çalışma programını belirlemiş ve çalışmalarına belirlenen günler içerisinde başlamıştır.

Gerekli yazışmalar yapıldıktan sonra;

il özel idaresi muhsat denetim müdürüğü'nden gelen 21.06.2018 tarih ve 12067517 sayılı yazıda;

İlimiz merkezinde bulunan mülkiyeti il özel idaresine ait üzerinde eğitim yapılarıca bulunan ekli listede mahalle ada ve parsel numaraları yapılmış inşaat planında okul alanı olarak ayrılmış taşınmazların kesin tahsislerinin milli eğitim bakanlığı inşaat emlak daire başkanlığına yapılması talebi ilgili yazısı idaremize bildirilmiştir denilmektedir.

Milli eğitim müdürlüğü 21.06.2018 tarih ve 27963086-756-E-120676171 sayılı yazısı ile

İlimiz merkezinde bulunan mülkiyeti il özel idaresine ait üzerinde eğitim yapılarıca bulunan ekli listede mahalle ada ve parsel numaraları yazılmış imar planında okul alanı olarak ayrılmış 66 adet taşınmazların kesin tahsisinin milli eğitim bakanlığı inşaat emlak daire başkanlığına yapılması hususunda gereğini arz ederim


Sonuç olarak Komisyonumuza gelen kurum yazıları incelenmiş yapılan görüşme ve inceleme neticesinde komisyonumuz dosyanın kabulü yönünde görüş belirtmiş ilimiz merkezde bulunan mülkiyeti il özel idaresine ait 66 adet okul alanı ve okul olan taşınmazların milli eğitim bakanlığı inşaat emlak daire başkanlığına kesin tahsisi yönünde olumlu karara varmıştık.

Konunun İl Genel Meclisinde görüşülüp karara bağlanması için tarafımızdan yazım ve imza edilen iş bu raporumuz İl Genel Meclis Başkanlığına sunulmuştur.

ABUZER YÖREK

İL GENEL MEC. ÜYESİ


KOM. BAŞKANI



ÖMER KORKMAZ

İL GENEL MEC. ÜYESİ

KOM. BŞK. YZ.



AYDIN ARSLAN

İL GENEL MEC. ÜYESİ

KOM. SÖZCÜSÜ



MUSALİH ŞAHİN

İL GENEL MEC. ÜYESİ


KOM. ÜYESİ



ABUZER YAŞAR

İL GENEL MEC. ÜYESİ

KOM. ÜYESİ



**T.C**  
**ADYAMAN VALİLİĞİ**  
**İL GENEL MECLİSİ**  
**PLAN VE BÜTÇE KOMİSYONU**

<b>RAPORUN KONUSU</b>	Mülkiyeti İdaremize ait olan okul alanı olarak ayrılmış taşınmazların Milli Eğitim Bakanlığı adına tahsislerinin yapılması Hakkında
<b>RAPORUN TARİHİ</b>	25-26/07/2018
<b>RAPORUN SAYISI</b>	2018/11

İl Genel Meclisimizin 06.07.2018 tarih ve 2018/128 sayılı kararında: Ruhsat ve Denetim Müdürlüğünün 04.07.2018 tarih ve 6051 sayılı talep yazısı Mülkiyeti İdaremize ait olan okul alanı olarak ayrılmış taşınmazların Milli Eğitim Bakanlığı adına tahsislerinin yapılması ile ilgili yazıların ön incelemesi yapılmak üzere Plan ve Bütçe komisyonumuza havale edilmiştir.

Komisyonumuza havale edilen Ruhsat ve Denetim Müdürlüğünün 04.07.2018 tarih ve 6051 sayılı talep yazısı üzerinde çalışma yapılmak üzere komisyonumuz komisyon başkanlığında toplanmış çalışmalarını iki (2) iş günü olarak belirlemiş ve çalışmalarına başlamıştır.

Sıra	Taşınmaz Tipi	Taşınmaz Adı	Coğrafi Yer	Ada	Parsel	Toplam Yüzölçümü m <sup>2</sup>	Hisse
1	Okul-Arsa	Yücel Özbilgin İ.Ö.Okulu	Alitaşı Mah.	1910	5	2.820,24	Tam
2	Okul-Arsa	Toki İ.Ö.Okulu	Bahçecik Mah.	3366	1	6.134,69	Tam
3	Okul-Arsa	Orhan Gazi İ.Ö.Okulu	Bahçecik Mah.	401	27	4.801,24	Tam
4	Okul-Arsa	İnönü İ.Ö.O.	Bahçelievler	747	4	1611,96	Tam
5	Arsa	Arsa( Yunus Emre İ.Ö.O)	Bahçelievler	1166	10	1.007,38	Tam
6	Okul-Arsa	Yunus Emre İ.Ö.O.	Bahçelievler	1166	10	1.007,38	Tam
7	Okul-Arsa	Yunus Emre İ.Ö.O.	Bahçelievler	1166	11	2.2002,38	Tam
8	Okul-Arsa	Fatih İ.Ö.O.	Bahçelievler	778	1	5.946,96	Tam
9	Okul-Arsa	Karacaoğlan İ.Ö.O.	Bahçelievler	1056	1	4.741,72	Tam
10	Okul- Arsa	Menderes İ.Ö.O.	Eskisaray	138	1	1.323,00	Tam
11	Arsa	Menderes İ.Ö.O.	Eskisaray	138	2	870,00	Tam
12	Arsa	Menderes İ.Ö.O.	Eskisaray	138	3	385,00	Tam
13	Arsa	Menderes İ.Ö.O.	Eskisaray	138	4	399,00	Tam
14	Arsa	Menderes İ.Ö.O.	Eskisaray	138	12	395,00	Tam
15	Arsa	Menderes İ.Ö.O.	Eskisaray	138	13	391,00	Tam
16	Okul-Arsa	Şehit Cem Özgür İ.Ö.O.	Eskisaray	153	72	9.027,00	Tam
17	Okul-Arsa	Yavuz Selim İ.Ö.O.	Eskisaray	217	2	2.888,00	Tam
18	Okul	Arsa (Birsen Esensoy İ.Ö.O.)	Eskisaray	2041	2	3.851,60	İl Öz. İd. 156731/192580 Adiy. Belediyesi 35849/192580
19	Okul- Arsa	23 Nisan İ.Ö.O.	Fatih Mah.	719	320	13.599,15	Tam
20	Arsa	23 Nisan İ.Ö.O.	Fatih Mah.	719	321	186,40	Tam
21	Arsa	23 Nisan İ.Ö.O.	Fatih Mah.	719	322	145,14	Tam

22	Arsa	Fevzi Çakmak Anadolu Lisesi	Fatih Mah.	678	1	4.151,46	Tam
23	Okul- Arsa	Zeynep Turgut İ.Ö.O.	Hocaömer	1039	2	5.072,84	Tam
24	Arsa	Gümüşkaya Köyü	Gümüşkaya Köy	-	1337	10.000,00	Tam
25	Okul -Arsa	Mimarsinan İ.Ö.O.	Kapcamı	456	11	4.990,00	Tam
26	Okul -Arsa	100. Yıl İ.Ö.O.	Karapınar	935	4	3.326,00	Tam
27	Arsa	Erdemir İ.Ö.O.	Karapınar	935	55	5.717,00	Tam
28	Okul-Arsa	Hürriyet İ.Ö.O.	Kayalık	347	5	2.282,51	Tam
29	Arsa	Hürriyet İ.Ö.O.	Kayalık	347	2	1.860,47	1/4
30	Arsa	Hürriyet İ.Ö.O.	Kayalık	347	3	2.053,29	3/4
31	Arsa	Rekabet Kurulu İ.Ö.O.	Kayalık	347	19	6.742,23	Tam
32	Okul-Arsa	Malazgirt İ.Ö.O.	Malazgirt	1029	104	4.188,08	82883/209404
33	Okul-Arsa	Namık Kemal İ.Ö.O.	Mara	538	1	2.440,04	Tam
34	Okul-Arsa	Tekel 75. Yıl İ.Ö.O.	Mehmet Akif	395	291	2.518,62	Tam
35	Arsa	Tekel 75. Yıl İ.Ö.O.	Mehmet Akif	395	240	373,46	Tam
36	Arsa	Tekel 75. Yıl İ.Ö.O.	Mehmet Akif	395	438	81,01	Tam
37	Arsa	Tekel 75. Yıl İ.Ö.O.	Mehmet Akif	395	362	1.729,72	Tam
38	Arsa	Tekel 75. Yıl İ.Ö.O.	Mehmet Akif	395	361	262,41	Tam
39	Arsa	Tekel 75. Yıl İ.Ö.O.	Mehmet Akif	395	360	502,38	Tam
40	Arsa	Tekel 75. Yıl İ.Ö.O.	Mehmet Akif	395	359	527,59	Tam
41	Arsa	Tekel 75.Yıl İ.Ö.O.	Mehmet Akif	395	358	312,99	Tam
42	Arsa	Tekel 75.Yıl İ.Ö.O.	Mehmet Akif	395	357	254,82	Tam
43	Arsa	Tekel 75.Yıl İ.Ö.O.	Mehmet Akif	395	356	390,81	Tam
44	Arsa	Tekel 75.Yıl İ.Ö.O.	Mehmet Akif	395	355	446,57	Tam
45	Arsa	Tekel 75.Yıl İ.Ö.O.	Mehmet Akif	395	354	457,67	Tam
46	Arsa	Tekel 75.Yıl İ.Ö.O.	Mehmet Akif	395	353	368,15	Tam
47	Arsa	Tekel 75.Yıl İ.Ö.O.	Mehmet Akif	395	352	369,35	Tam
48	Arsa	Tekel 75.Yıl İ.Ö.O.	Mehmet Akif	395	351	461,62	Tam
49	Arsa	Tekel 75.Yıl İ.Ö.O.	Mehmet Akif	395	350	383,45	Tam
50	Arsa	Tekel 75.Yıl İ.Ö.O.	Mehmet Akif	395	348	170,00	Tam
51	Arsa	Tekel 75.Yıl İ.Ö.O.	Mehmet Akif	395	437	112,78	Tam
52	Arsa	Tekel 75.Yıl İ.Ö.O.	Mehmet Akif	395	239	357,98	Tam
53	Arsa	Tekel 75.Yıl İ.Ö.O.	Mehmet Akif	395	31	21,00	Tam
54	Arsa	Tekel 75.Yıl İ.Ö.O.	Mehmet Akif	395	32	206,00	Tam
55	Arsa	Atatürk İ.Ö.O.	Musalla	513	1	6.708,00	Tam
56	Arsa	Örenli (Pirin)İ.Ö.O.	Örenli	82	7	1.962,00	Tam
57	Okul-Arsa	Emniyet İ.Ö.O.	Siteler	429	298	2.162,69	Tam
58	Okul-Arsa	50.yıl İ.Ö.O.	Sümerevler	670	1	5.889,63	Tam
59	Arsa	Okul Alanı	Sümerevler	737	122	2.803,10	Tam
60	Okul-Arsa	Fevzi Çakmak İ.Ö.O.	Yenimahalle	1027	36	1.327,04	Tam
61	Arsa	Fevzi Çakmak İ.Ö.O.	Yenimahalle	1027	93	1.527,37	Tam
62	Arsa	Fevzi Çakmak İ.Ö.O.	Yenimahalle	1027	101	1.578,69	Tam
63	Arsa	Fevzi Çakmak İ.Ö.O.	Yenimahalle	1027	139	2.604,66	Tam
64	Okul-Arsa	Öğrenciler İ.Ö.O.	Sümerevler	662	197	11.801,24	Tam
65	Okul-Arsa	Cum.İ.Ö.O ve Öğretmen Evi	Yenipınar	119	18	6.385,00	Tam
66	Okul-Arsa	75.Yıl TOBB.İ.Ö.H.Ortaokulu	Yenimahalle	2561	1	4.560,64	Tam

Yapılan çalışma sonunda, Mülkiyeti İdaremize ait olan okul alanı olarak ayrılmış taşınmazların Milli Eğitim Bakanlığı adına tahsislerinin yapılması okullarda yapılacak

yatırımların aksamaması, daha kaliteli eğitim verilebilmesi ve eğitime yeni yatırımların yapılabilmesi için söz konusu 66 okul alanının Milli Eğitim Bakanlığına tahsisinin yapılması komisyonumuzca uygun olduğu kanaati hasıl olmuştur.

Konunun İl Genel Meclisinde görüşülüp karara bağlamak üzere tarafımızdan tanzim ve imza edilen iş bu raporumuz İl Genel Meclis Başkanlığına arz olunur. 25.07.2018

Mahmut ŞAHİN  
Plan ve Bütçe  
Kom.Bşk.

M.Can ERDOĞAN  
Plan ve Bütçe Kom.Bşk  
Yrd.

Abdurrahman BAYHAN  
Plan ve Bütçe Kom.  
Sözcüsü

Hacı Ömer ŞAHİN  
Plan ve Bütçe Kom.Üyesi

A.Kadir GÜRBÜZ  
Plan ve Bütçe Kom. Üyesi

Mehmet KAN  
Plan ve Bütçe Kom Üyesi

Mehmet KARACA  
Plan ve Bütçe Kom. Üyesi

T.C.  
ADYAMAN İL ÖZEL İDARESİ  
Ruhsat ve Denetim Müdürlüğü

04/07/2018

Sayı : 39907381-115.01.99-E.6051  
Konu : Tahsis

VALİLİK MAKAMINA

İlgi : İl Milli Eğitim Müdürlüğünün 21.06.2018 tarih ve 12067617 sayılı yazısı.

İlimiz Merkez İlçede bulunan mülkiyeti İl Özel İdaresine ait üzerinde eğitim yapıları da bulunan ekli listede mahalle ve ada-parcel numaraları yazılmış imar planında okul alanı olarak ayrılmış taşınmazların kesin tahsislerinin Milli Eğitim Bakanlığı İnşaat-Emlak Dairesi Başkanlığına yapılması talebi ilgi yazı ile İdaremize bildirilmiştir.

Makamınızca uygun görüldüğü takdirde, mülkiyeti İdaremize ait olan okul alanı olarak ayrılmış söz konusu taşınmazların Milli Eğitim Bakanlığı adına tahsislerinin yapılması hususunun görüşülmek üzere yazımız ve eklerinin İl Genel Meclisine havalesini olurlarınıza arz ederim.

Av. Sami İŞİK  
Genel Sekreter

Ek: İlgi Yazı

İL GENEL MECLİSİNE  
04/07/2018  
Nurullah Naci KALKANCI  
Vali

\*Bu belge elektronik imzalıdır. imzalı suretinin aslını görmek için <https://www.e-icisleri.gov.tr/EvrakDogrulama> adresine girerek (7n38HV-ID3t2x-dFFPATM-7HTINE-QeYpNT11) kodunu yazınız.

Hastane Cad. Özel İdare Ek Binası  
Telefon No: (416)216 11 67 Faks No: (416)213 53 96  
e-Posta: [iletisim@adiyamanozelidare.gov.tr](mailto:iletisim@adiyamanozelidare.gov.tr) İnternet Adresi: <http://www.adiyamanozelidare.gov.tr>

Bilgi için: Fatih ŞAHİN  
VERİ HA. VE KON. İŞL.  
Telefon No:



T.C.  
ADİYAMAN VALİLİĞİ  
İl Millî Eğitim Müdürlüğü

21.06.2018

Sayı : 27963086-756.01-E.12067617  
Konu : Kesin Tahsis.

İL ÖZEL İDARESİNE  
(Ruhsat ve Denetim Müdürlüğü)

İlimiz Merkezinde bulunan mülkiyeti İl Özel İdarenize ait üzerinde eğitim yapılarıda bulunan ekli listede mahalle ve ada-parcel numaraları yazılmış imar planında okul alanı olarak ayrılmış taşınmazların kesin tahsislerinin Millî Eğitim Bakanlığı İnşaat-Emlak Dairesi Başkanlığına yapılması hususunda;  
Gereğini bilgilerinize arz ederim.

Mete KIZILKAYA  
Millî Eğitim Müdürü

EK,  
\*Tablo (3 Sayfa)  
Elden teslim edilecektir.

Güvenli Elektronik İmza  
22 Haziran 2018  
Abdullah YILMAZ  
Şef

Sıra	Taşınmacı Tipi	Taşınmacı Adı	Coğrafi Yer	Ada	Parsel	Toplam Yüzlüğü m <sup>2</sup>	Hisse
1	Okul - Arsa	Yücel Özbilgin İ.Ö.Okulu	Alitası Mah.	1910	5	2.820,24	Tam
2	Okul - Arsa	Toki İ.Ö.Okulu	Bahçecik Mah.	3366	1	6.134,69	Tam
3	Okul - Arsa	Orhan Gazı İ.Ö.Okulu	Bahçecik Mah.	401	27	4.801,24	Tam
4	Okul - Arsa	İnönü İ.Ö.O.	Bahçelievler	747	4	1.611,96	Tam
5	Arsa	Arsa ( Yunus Emre İ.Ö.O.)	Bahçelievler	1166	10	1.007,38	Tam
6	Okul - Arsa	Yunus Emre İ.Ö.O.	Bahçelievler	1166	10	1.007,38	Tam
7	Okul - Arsa	Yunus Emre İ.Ö.O.	Bahçelievler	1166	11	2.002,38	Tam
8	Okul - Arsa	Fatih İ.Ö.O.	Bahçelievler	778	1	5.946,96	Tam
9	Okul - Arsa	Karacaođlan İ.Ö.O.	Bahçelievler	1056	1	4.741,72	Tam
10	Okul - Arsa	Menderes İ.Ö.O.	Eskisaray	138	1	1.323,00	Tam
11	Arsa	Menderes İ.Ö.O.	Eskisaray	138	2	870,00	Tam
12	Arsa	Menderes İ.Ö.O.	Eskisaray	138	3	385,00	Tam
13	Arsa	Menderes İ.Ö.O.	Eskisaray	138	4	399,00	Tam
14	Arsa	Menderes İ.Ö.O.	Eskisaray	138	12	395,00	Tam
15	Arsa	Menderes İ.Ö.O.	Eskisaray	138	13	391,00	Tam
16	Okul - Arsa	Şehit Cem Özgür İ.Ö.O.	Eskisaray	153	72	9.027,00	Tam
17	Okul - Arsa	Yavuz Selim İ.Ö.O.	Eskisaray	217	2	2.888,00	Tam
18	Okul	Arsa ( Birsen Esensoy İ.Ö.O.)	Eskisaray	2041	2	3.851,60	İl Özlük No:156731/192580 Adı:Belediye:35849/192580
19	Okul - Arsa	23.Nisan İ.Ö.O.	Fatih Mah.	719	320	13.599,15	Tam
20	Arsa	23.Nisan İ.Ö.O.	Fatih Mah.	719	321	186,40	Tam
21	Arsa	23.Nisan İ.Ö.O.	Fatih Mah.	719	322	145,14	Tam
22	Arsa	Fevzi Çakmak Anadolu İlisesi	Fatih Mah.	678	1	4.151,46	Tam
23	Okul - Arsa	Zeynep Turgut İ.Ö.O.	Hocaömer	1039	2	5.072,84	Tam



24	Arsa	Gümüskaya köyü	Gümüskaya köy.		1337	10.000,00	Tam
25	Okul - Arsa	Mimar Sinan İ.Ö.O.	Kapçami	456	11	4.990,00	Tam
26	Okul - Arsa	100.Yıl İ.Ö.O.	Karapınar	935	4	3.326,00	Tam
27	Arsa	Erdemir İ.Ö.O.	Karapınar.	935	55	5.717,00	Tam
28	Okul - Arsa	Hüriyet İ.Ö.O.	Kayalık	347	5	2.282,51	Tam
29	Arsa	Hüriyet İ.Ö.O.	Kayalık	347	2	1.860,47	1/4
30	Arsa	Hüriyet İ.Ö.O.	Kayalık	347	3	2.053,29	3/4
31	Arsa	Rekabet Kurulu İ.Ö.O.	Kayalık	347	19	6.742,23	Tam
32	Okul - Arsa	Malazgirt İ.Ö.O.	Malazgirt	1029	104	4.188,08	82883/209404
33	Okul - Arsa	Namık Kemal İ.Ö.O.	Mara	538	1	2.440,04	Tam
34	Okul - Arsa	Tekel 75.Yıl İ.Ö.O.	Mehmet Akif.	395	291	2.518,62	Tam
35	Arsa	Tekel 75.Yıl İ.Ö.O.	Mehmet Akif.	395	240	373,46	Tam
36	Arsa	Tekel 75.Yıl İ.Ö.O.	Mehmet Akif.	395	438	81,01	Tam
37	Arsa	Tekel 75.Yıl İ.Ö.O.	Mehmet Akif.	395	362	1.729,72	Tam
38	Arsa	Tekel 75.Yıl İ.Ö.O.	Mehmet Akif.	395	361	262,41	Tam
39	Arsa	Tekel 75.Yıl İ.Ö.O.	Mehmet Akif.	395	360	502,38	Tam
40	Arsa	Tekel 75.Yıl İ.Ö.O.	Mehmet Akif.	395	359	527,59	Tam
41	Arsa	Tekel 75.Yıl İ.Ö.O.	Mehmet Akif.	395	358	312,99	Tam
42	Arsa	Tekel 75.Yıl İ.Ö.O.	Mehmet Akif.	395	357	254,82	Tam
43	Arsa	Tekel 75.Yıl İ.Ö.O.	Mehmet Akif.	395	356	390,81	Tam
44	Arsa	Tekel 75.Yıl İ.Ö.O.	Mehmet Akif.	395	355	446,57	Tam
45	Arsa	Tekel 75.Yıl İ.Ö.O.	Mehmet Akif.	395	354	457,67	Tam
46	Arsa	Tekel 75.Yıl İ.Ö.O.	Mehmet Akif.	395	353	368,15	Tam
47	Arsa	Tekel 75.Yıl İ.Ö.O.	Mehmet Akif.	395	352	369,35	Tam

48	Arsa	Tekel 75. Yil i.Ö.O.	Mehmet Akif	395	351	461.62	Tam
49	Arsa	Tekel 75. Yil i.Ö.O.	Mehmet Akif.	395	350	383.45	Tam
50	Arsa	Tekel 75. Yil i.Ö.O.	Mehmet Akif	395	348	170.00	Tam
51	Arsa	Tekel 75. Yil i.Ö.O.	Mehmet Akif	395	437	112.78	Tam
52	Arsa	Tekel 75. Yil i.Ö.O.	Mehmet Akif.	395	239	357.98	Tam
53	Arsa	Tekel 75. Yil i.Ö.O.	Mehmet Akif	395	31	21.00	Tam
54	Arsa	Tekel 75. Yil i.Ö.O.	Mehmet Akif	395	32	206.00	Tam
55	Arsa	Atatürk i.Ö.O.	Musalla	513	1	6.708.00	Tam
56	Arsa	Örenli (Pirin) i.Ö.O.	Örenli	82	7	1.962.00	Tam
57	Okul - Arsa	Emniyet i.Ö.O.	Siteler.	429	298	2.162.69	Tam
58	Okul - Arsa	50. Yil i.Ö.O.	Sümerevler.	670	1	5.889.63	Tam
59	Arsa	Okul alanı	Sümerevler.	737	122	2.803.10	Tam
60	Okul - Arsa	Fevzi Çakmak i.Ö.O.	Yenimahalle	1027	36	1.327.04	Tam
61	Arsa	Fevzi Çakmak i.Ö.O.	Yenimahalle	1027	93	1.527.37	Tam
62	Arsa	Fevzi Çakmak i.Ö.O.	Yenimahalle	1027	101	1.578.69	Tam
63	Arsa	Fevzi Çakmak i.Ö.O.	Yenimahalle	1027	139	2.604.66	Tam
64	Okul - Arsa	Öğrenciler i.Ö.O.	Sümerevler	662	197	11.801,24	Tam
65	Okul - Arsa	Cum.i.Ö.O.ve Öretmen Evi	Yenipinar	119	18	6.385,00	Tam
66	Okul - Arsa	75.YITÖBB.i.H.Ortaokulu	Yenimahalle	2561	1	4.560,64	Tam

T.C.  
ADİYAMAN  
İL GENEL MECLİSİ  
YOL VE SU HİZMETLERİ KOMİSYONU

RAPORUN KONUSU :Adıyaman/Çelikhan ilçesi Mutlu gurup köy yolu .

RAPORUN TARİHLERİ : 16-17.18.19.20/ 07/.2018.5(BEŞ İŞ GÜNÜ)

RAPORUN SAYISI :2018/07

İl Genel Meclis üyesi Abuzer Açıkgöz tarafından verilen Adıyaman ili Çelikhan ilçesi Yeşilyayla,Mutlu,Fatih,Karaçayır ve İzci (Askeran) köylerine ulaşımı sağlayan köy grup yolunun kış ve bahar aylarında kar ile yağmur sularının dağlık kısmından akışı ile dere ile yol arasındaki bazı kesimlerde aşınmalar ve göçmeler sebebiyle yolda daralma meydana gelmekte olup, yolcu ve araç güvenliği açısından tehlike arz eden yolun araştırılmasına dair 06.07.2018 tarihli önerge üzerinde yapılan görüşme sonunda;

Adıyaman ili Çelikhan ilçesi Yeşilyayla,Mutlu,Fatih,Karaçayır ve İzci (Askeran) köylerine ulaşımı sağlayan köy grup yolunun kış ve bahar aylarında kar ile yağmur sularını dağlık kısmından akışı ile dere ile yol arasındaki bazı kesimlerde aşınmalar ve göçmeler sebebiyle yolda daralma meydana gelmekte olup, yolcu ve araç güvenliği açısından tehlike arz eden yolun araştırılmasına dair konun ön incelenmesi yapılmak üzere Yol ve Su Hizmetler Komisyonuna havalesine ve adı geçen komisyonca inceleme sonucu düzenleyecekleri raporlarını yasal süre içerisinde İl Genel Meclis Başkanlığına takdim etmelerine gereği için karar örneğinin il özel idaresine gönderilmesine, il genel meclisinin 06.07.2018 tarihinde yapılan birleşiminde karar verildi.Komisyonumuzun konu hakkında yaptığı araştırma neticesinde:

1-16-17-18-19-20/07/2018 tarihlerinde 5 iş günü komisyonumuz komisyon odasında toplanarak çalışmalarına başlamıştır.

2-Çelikhan İlçe Jandarma Bölük Komutanlığının bila tarih ve 18 TRF sayılı yazıları gereğince Çelikhan İlçe Jandarma Komutanlığı sorumluluk bölgesinde bulunan Çelikhan Devlet Hastanesi yanından Yeşilyayla,Mutlu,Fatih,Karaçayır,İzci (Askeran) ulaşımı sağlayan köy grup yolunun gidiş istikametine göre yolun sağ tarafından dere ile yol arasındaki kesimde kış ve bahar aylarında kar ve yağmur sularının akışı esnasında dere ile yol arasındaki bazı kesimlerde toprak aşınmasına göçme sebebiyle yolda daralmaların meydana geldiğini,yolu kullanan sürücü ve yolcu ve aracın güvenliği açısından tehlike arz ettiği tespit edilmiştir denilmektedir


3- İnşaat Mühendisi Yasin Tekin tarafından verilen 19.07.2018 tarihli raporunda;Mutlu grup yolunda yerinde yapılan inceleme sonucu arazi eğiminin fazla olması,yol yer yer daralmaların ve çökmelerin olduğu, yol güzergahındaki mevcut menfezlerin yetersiz kaldığı, bir çok menfezin görevini yapmaması sebebiyle 16 adet (2\*2) adet kutu menfezi ile 1 adet ( 3\*3) kutu menfez yapılması gerekmektedir, yol genişletmesi için 162000 m3 kazı ile 7000 m3 taş duvar yapılması halinde tamamen olmasına yolun standartları yakalanacaktır.

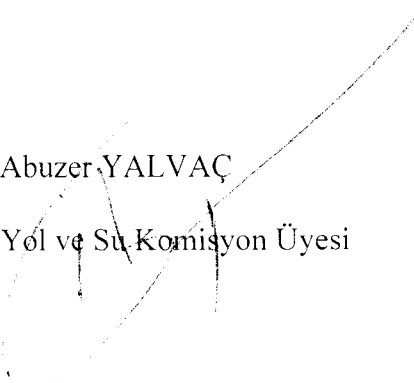
SONUÇ OLARAK: İl Genel Meclisimize takdim edilen tüm bilgi ve belgeler dikkate alındığında Adıyaman ili Çelikhan ilçesi Mutlu grup köy yolunun yukarıda yazılı rapor doğrultusunda yapılması uygun olacaktır..


Komisyonumuz belirlenen günler içerisinde çalışarak raporlarını tamamlamışlardır.


Konunun il genel meclisinde görüşülüp karara bağlanması için tarafımızdan imza edilen iş bu raporumuzun uygun görüşle il genel meclis başkanlığına arz olunur.20.07.2018

  
Abuzer AÇIKGÖZ  
Yol ve Su Komisyon Başkanı

  
Mehmet ÇALIŞKAN  
Yol ve Su Komisyon Başkanı Yrd. Yol ve Su Komisyon Sözcüsü

  
Abuzer YALVAÇ  
Yol ve Su Komisyon Üyesi

  
Emrullah KARA  
Yol ve Su Komisyon Üyesi

  
Fahri BOZDAĞ  
Yol ve Su Komisyon Sözcüsü

TC.  
ADİYAMAN İLİ  
İL GENEL MECLİSİ  
ÇEVRE VE SAĞLIK KOMİSYONU

RAPORUN KONUSU : Adıyaman ili merkez ilçesi hasan kendi köyü kamu ortak malı Vasfı 433 nolu parsel üzerinde konut alanı amaçlı imar planı Yapılması hakkında.

RAPORUN TARİHLERİ : 9.10.11.12.13. Temmuz 2018

RAPORUN SAYISI : 2018/7

Adıyaman İli merkez ilçesi hasankendi köyü kamu ortak malı vasfı 433 nolu parsel üzerinde konut alanı amaçlı imar planı yapılmasına dair imar ve kentsel iyileştirme müdürlüğünün 29.06.2018 tarih ve 5827 sayılı yazısı ve eki bir adet dosya üzerinde yapılan görüşmeler sonunda.

Yukarıda bahse konu olan parsel üzerinde konut alanı amaçlı imar planı yapılması için konunun ön incelemesi yapılmak üzere çevre ve sağlık komisyonuna İl genel meclisinin 05.07.2018 tarihinde yapılan birleşiminde oy birliğiyle karar verilmiştir.


Alınan karar üzere komisyonumuz aşağıda isimleri yazılı olan üyelerimizin iştirakiyle komisyon başkanı başkanlığında toplanmışlar öncelikle çalışma şeklimi belirlemişler ve çalışmalarına başlamışlardır.

Komisyonumuz dosya muhteviyatını temin ederek dosyası üzerinde incelemeler yapmışlardır.

Tapuda Adıyaman ili merkez ilçesi Hasankendi Köyü'ne kayıtlı kamu ortak malı vasıflı 433 nolu parsel üzerinde konut alanı amaçlı imar planı talep edilmektedir.

Çevre ve şehircilik İl müdürlüğünün 20.12.2017 ve 6390 sayılı görüş yazısında ilgi yazıda bilgileri verilen taşınmazlar üzerinde üst ölçekli plan olan bakanlığımızca onaylanan 1/1000.000ölçekli ADİYAMAN-ŞANLIURFA-DİYARBAKIR. Planlama bölgesi çevre düzeni planı planında arazi kullanım kararı olarak; kırsal yerleşme alanı olarak tanımlanmıştır.

Bu doğrultuda Adıyaman İLİ Merkez ilçesi Hasankendi köyü köy yerleşik alanı sınırları içerisinde 433 nolu harman nitelikli parselin konut alanı olarak planlanmasında kurum ve kuruluşlardan alınan/~~görüşler~~ görüşler doğrultusunda idarenizce çevre düzeni planı hükümleri 3194 sayılı imar kanunu ve ilgili yönetmenlikleri çerçevesinde yürütülmesi gerekmekte olup onaylanması halinde imar planlarının sayısal ortamda bir örneğinin bakanlığımıza gönderilmek üzere İl müdürlüğümüze gönderilmesi; denilmektedir.



Diğer 11 kurumdan kurum görüşleri alınmış kurumlarınca bahse konu olan yerde ~~kurumlarınca~~ bir sakınca olmadığını belirtmişlerdir.

Komisyonumuz yaptıklar incelemede çevreye ve sağlığa zararlı bir durumun olmadığını ve kurumların da görüşlerine katılarak bahse konu olan talebin uygun olduğunu kanaatine varmışlardır.

Komisyonumuz belirlenen günler içerisinde çalışarak raporlarını tamamlamışlardır. Tarafımızdan tanzim ve imza edilen iş bu raporumuz İl Genel meclisinde görüşülüp karara bağlanmak üzere İl Genel meclis Başkanlığına arz olunur.

İsmail KUŞOĞLU  
Meclis üyesi  
Kom. Başkanı

Nemci BAYKAN  
Meclis üyesi  
Kom.başkan yrd.

Mehmet KAYA  
Meclis üyesi  
Kom. Sözcüsü

Mustafa ORHAN  
Meclis üyesi

Mustafa KÖSEOĞLU  
Meclis üyesi

T.C.

ADİYAMAN İLİ

İL GENEL MECLİSİ

TARIM VE HAYVACILIK KOMİSYONU

**RAPORUN KONUSU** : Adiyaman İli Merkez İlçe Hasankendi Köyü Kamu Ortak Malı Hk.

**RAPORUN TARİHLERİ** : 16-17-18-19-20 Temmuz 2018

**RAPORUN SAYISI** :2018/6

İL Genel Meclisimizin 05.07.2018 tarih ve 2018/126 sayılı kararıyla Adiyaman İli Merkez İlçesi Hasankendi Köyü 433 Nolu Parsel Üzerinde Konut Alanı Amaçlı İmar Planı Yapılmasına Dair 05/07/2018 Tarihinde **Tarım ve Hayvancılık Komisyonumuza** Havale Edilmiştir.

Komisyonumuz Komisyon Başkanı Mustafa ORHAN Başkanlığında 16/07/2018 Tarihinde İl Özel İdaresi İl Genel Meclis Komisyon Odasında Toplanmış Olup Çalışma Takvimini (16-17-18-19-20) Temmuz 2018 (beş) iş günü olarak belirlemiş Çalışmalarına Başlamıştır. Bu çalışmalar ve İncelemeler Sonucunda Komisyonumuz **Tarım ve Hayvancılık Komisyonu** ve Komisyon Başkanı **Mustafa ORHAN 02 AJ 329** Plakalı Araç İle Kaptan Hamit YILMAZ ve Harita Mühendisi Koray Uğur GÜNEŞ İle Birlikte Hasankendi Köyü Kamu Ortak Malı Vasıflı 433 Nolu Parsel Üzerinde Konut Alanı Amaçlı Tarım ve Hayvancılık Komisyonu olarak Hasankendi Köyüne Gidilerek İncelemelerde Bulunduk Bu 433 Nolu Parsel, Köy Muhtarı ve Halkı Yerleşim Alanı Olarak Kullanan Köylülerle Bir Araya Geldik. İstişarelerde Bulunduk. Muhtar ve Köy Halkının Söylemlerine Göre Bu 433 Nolu Parsel Eskiden Yani 30-40 Yıl Önce Köyün Harman Yerleri Olduğunu Her Aile o Zamanki Şartlarına Göre Köyün Ortak Malı Olduğu İçin, Her Aile Harmanını Yiğiyor Kaldırıyorlarmış. Modern Çiftliğe Geçildikten Sonra Her Aile Kendi Harman Yerini Konut Alanına Dönüştürmüş. Şu Anda Hiçbir Alan Kalmamış (Yani 433 Nolu Parsel' in %70' e Yakını Konut Alanına Dönüşülmüştür. Köyün Tam Ortasında Kalmış Tarım Alanı Diye Bir Yer Kalmamıştır. Küçük Arsalar Halinde 1000 m2 2000 m2 Alanlar Kalmış, Kalan Bu Arsalarda, Mahkemeler Kanalı İle Hak Sahiplerine, Belirli Bir Ücret Karşılığında Verilmesini Tahmin Ediyoruz. **İmar ve Kentsel İyileştirme Müdürlüğü** Tarafından Krokisi Çizilmiş Raporumuzun Ekindedir.

## Sonuç Olarak:

Tarım Komisyonu Olarak Yaptığımız İncelemeler Sonunda Tarım Vasfını Kayıp Etmiṡ Kalan Kısmında, Konut Yapılmasına Bir Sakınca Görülmemiştir. İl Özel İdaresinin 10. cu Maddesinin ( C ) Fıkrası Gereğince Nihai Kararı İl Genel Meclisi Tarafından Verilmesi Gerektiğinde Konunun İl Genel Meclisinde Görüşölüp Karara Bağlanmak Üzere Tarafımızdan Tanzim ve İmza Edilen İş Bu Raporumuz İl Genel Meclis Başkanlığına Arz Olunur.20/07/2018

**Mustafa ORHAN**

Komisyon Başkanı

**Mustafa KÖSEOĞLU**

Komisyon Bşk. Yrd.

**Mehmet KAYA**

Komisyon Sözcüsü

**H. Nemci BAYKAN**

Komisyon Üyesi

**İsmail KUŞOĞLU**

Komisyon Üyesi



T.C.  
ADİYAMAN İL ÖZEL İDARESİ  
İmar ve Kentsel İyileştirme Müdürlüğü

29/06/2018

Sayı : 49001565-754-E.5827  
Konu : İmar Planı

VALİLİK MAKAMINA

İlgi : 26.07.2017 tarihli ve 8956 kayıt sayılı yazı.

İlgi yazı ile; Adıyaman İli, Merkez İlçesi, Hasankendi Köyü'ne bağlı kamu ortak malı vasıflı 433 nolu parsel üzerinde "Konut Alanı" yapmak istendiği belirtilerek, gereği talep edilmiştir.


Adıyaman İli, Merkez İlçesi, Hasankendi Köyü'ne bağlı kamu ortak malı vasıflı 433 nolu parsel üzerinde "Konut Alanı" yapmak amaçlı İmar dosyasının 5302 sayılı İl Özel İdaresi Kanununun 10/c maddesine göre görüşülmek üzere Adıyaman İl Genel Meclisi'ne havalesini;  
Arz ederim.

Av.Sami IŞIK  
Genel Sekreter

Ek:  
1- Rapor.  
2- 1 adet dosya.

İl Genel Meclisine  
29/06/2018

Nurullah Naci KALKANCI  
Vali



Bu evrakın 5070 sayılı kanun gereğince  
e-İmza ile imzalandığı tasdik olunur.  
Tarih: 29.06.2018.  
Özlem GÖÇ  
Evrak Görevlisi

*(Handwritten signature)*

\*Bu belge elektronik imzalıdır. imzalı suretinin aslını görmek için <https://www.e-icisleri.gov.tr/EvrakDogrulama> adresine girerek (iydjTI-TVkoZN-XwiCx/-FjkNeZ-eE+vw7Ai) kodunu yazınız.

Yunus Emre Mah. Atatürk Bulvarı İl Özel İdaresi Ana Hiz Binası  
Telefon No: (416)225 04 84 Faks No: (416)225 04 90  
e-Posta: [iletisim@adivamanozelidare.gov.tr](mailto:iletisim@adivamanozelidare.gov.tr) İnternet Adresi: <http://www.adivamanozelidare.gov.tr>

Bilgi için: İbrahim İNAN  
ŞEHİR PLANCISI  
Telefon No:

## RAPOR

Tapuda; Adıyaman İli, Merkez İlçesi, Hasankendi Köyü'ne kayıtlı Kamu Orta Malı vasıflı 433 nolu parsel üzerinde Konut Alanı amaçlı imar planı talep edilmektedir.

Hasankendi 433 nolu parselin Kamu Orta Malı vasıflı olması nedeniyle öncelikle Adıyaman Gıda Tarım ve Hayvancılık İl Müdürlüğü görüşü alınmış olup; Adıyaman Gıda Tarım ve Hayvancılık İl Müdürlüğü 09.01.2018 tarih ve 88378 sayılı yazısında; İl Mera Komisyonunun ekte sunulan 24.01.2017 tarihli ve 2017-14 sayılı kararında yer alan bilgi ve belgeleri göndermeniz gerekmektedir. Kurumunuzun yapacağı işlem hangisi ise buna göre hazırlanacak bilgi ve belgelerin gönderilmesi durumunda söz konusu talebin İl Mera Komisyonunca değerlendirmeye alınabileceği belirtilmektedir.

İmar Planlarına yönelik ilgili diğer kurumlardan kurum görüşleri alınmış olup; konu ile ilgili;

Çevre ve Şehircilik İl Müdürlüğü'nün 20.12.2017 ve 6390 sayılı görüş yazısında; "İlgili yazıda bilgileri verilen taşınmazlar üzerinde üst ölçekli plan olan Bakanlığımızca onaylanan 1/100.000 ölçekli Adıyaman-Şanlıurfa-Diyarbakır Planlama Bölgesi Çevre Düzeni Planı'nda arazi kullanım kararı olarak; "Kırsal Yerleşme Alanı" olarak tanımlanmıştır.

Bu doğrultuda; Adıyaman İli, Merkez İlçesi, Hasankendi Köyü Köy Yerleşik Alanı sınırları içerisinde 433 nolu Harman Nitelikli parselin Konut Alanı olarak planlanmasında kurum ve kuruluşlardan alınan/alınacak görüşler doğrultusunda, İdarenizce Çevre Düzeni Planı hükümleri, 3194 sayılı İmar Kanunu ve ilgili yönetmelikleri çerçevesinde yürütülmesi gerekmekte olup, onaylanması halinde, imar planlarının sayısal ortamda bir örneğinin Bakanlığımıza gönderilmek üzere İl Müdürlüğümüze gönderilmesi." denilmektedir.

D.S.İ 20. Bölge Müdürlüğü'nün 24.01.2018 tarih ve 62723 sayılı görüş yazısında, "Konu incelenmiştir. Söz konusu alan, Bölge Müdürlüğümüz Projeleri içerisinde yer almamakta olup Bölge Müdürlüğümüz faaliyetleri açısından herhangi bir sakınca bulunmamaktadır." denilmektedir.

Adıyaman İl Afet ve Acil Durum Müdürlüğü'nün 14.12.2017 tarih ve 188782 sayılı yazısında; "7269 sayılı kanun kapsamında yapılan incelemede; Söz konusu taşınmaz üzerine Konut Alanı amaçlı imar planı yapılmasında her hangi bir sakınca bulunmadığı tespit edilmiştir." denilmektedir.

TPAO Adıyaman Bölge Müdürlüğü'nün 15.12.2017 tarih ve 85564 sayılı görüş yazısında; "Kurumumuz açısından şuan itibari ile herhangi bir sakınca bulunmamaktadır". denilmektedir.

BOTAŞ Boru Hatları ile Petrol Taşıma A.Ş. Kahramanmaraş Şube Müdürlüğü'nün 25.12.2017 tarih ve 53042 sayılı görüş yazısında; "İlgili parsel ile ilişkin yapılan incelemede Kurumumuz Doğalgaz Boru Hatları açısından herhangi bir sakınca bulunmamaktadır." denilmektedir.

Adıyaman Orman İşletme Müdürlüğü'nün 28.12.2017 tarih ve 2799525 sayılı görüş yazısında;

↓

/K

"İlgide kayıtlı yazınız gereği; Adıyaman ili, Merkez ilçesine bağlı Hasankendi Köyü. 433 nolu parsel üzerinde Konut amaçlı imar planı yapılmasına ilişkin İşletmemizce yapılan inceleme neticesinde;

Anılan 433 nolu parselin İmar Planına konu edilecek bu taşınmazın Tesisi yapılacak kısmı için olmak kayıt ve şartı ile anılan kısmı için, tesis edilecek işleme esas olmak üzere yapılan değerlendirmede:

1) 6831 sayılı Orman Kanununun l'inci maddesi ve mer'i mevzuatımıza göre ORMAN SAYILMAYAN alanlar içerisinde kaldığı,

2) Söz konusu mevzi imar planına konu edilecek 433 nolu parselin ilgili kısmının 6831 sayılı Orman Kanununun 2/B maddesine göre "Orman sınırları dışına çıkartılarak Maliye Hazînesi adına tescil edilen yerlerden" olmadığı,

3) Anılan taşınmazın bahse konu kısmı ile ilgili yapılacak işlemin, Orman Genel Müdürlüğü lehine doğabilecek ve fazlaya ilişkin haklarımız da dahil olmak üzere fiili ve hukuki tüm hakların saklı kalması koşulu ile Kurumumuzca herhangi bir SAKINCASININ OLMADIĞI hususunda" denilmektedir.

Orman ve Su İşleri Bakanlığı, Adıyaman Şube Müdürlüğü'nün 18.02.2017 tarih ve 272505 görüş yazısında; "Adıyaman İli Merkez ilçesi Hasankendi köyü sınırlarında bulunan 433 nolu parsel taşınmaz 09.08.1983 tarih ve 2872 sayılı kanun kapsamında kalan yerlerden (içme suyu havzaları, sulak alanlar, flora ve fauna açısından özellikli yerlerden) 09.08.1983 tarih ve 2873 sayılı Milli Parklar Kanunu kapsamında; milli park, tabiat parkı, tabiat anıtı, tabiat koruma alanı kapsamında kalan yerlerde yer almadığından ilgili kurumların görüşü alınarak doğaya zarar vermemek kaydıyla taşınmazın konut alanı amaçlı planlanması işlemlerinin yapılmasında Şube Müdürlüğümüzce sakınca bulunmamaktadır." denilmektedir.

İl Kültür ve Turizm Müdürlüğü'nün 18.12.2017 tarih ve 2440 sayılı görüş yazısında; "İlimiz Merkez İlçesi Hasankendi Köyü 433 nolu parsel üzerinde, Konut alanı amaçlı imar planları yapılması ile ilgili 2863 sayılı Kültür ve Tabiat Varlıklarını Koruma Kanununa göre ve 2634/4957 sayılı Turizmi Teşvik Kanunu uyarınca ilan edilen herhangi bir Kültür ve Turizm Koruma Gelişim Bölgesi ve Turizm Merkezi" kapsamında bulunmadığına dair iki (2) adet rapor ilişikte gönderilmiştir." denilmektedir.

AKEDAŞ Adıyaman İl Müdürlüğü'nün 19.12.2017 tarih ve 5705 sayılı görüş yazısında; "Yukarıda bahsedilen parsel üzerinde Şirketimiz işletme sorumluluğunda, mevcut alçak ve yüksek gerilim şebekesi bulunmaktadır. Alçak ve yüksek gerilim şebekelerinin can ve mal emniyeti vb. nedenlerle inşaat sahası dışına alınmasının gerekli olması halinde, tesis çalışmalarının talep sahibince yapılması, mevcut tesislerin kaldırılmasının gerekmemesi durumunda ise talep sahibince Elektrik Kuvvetli Akım Tesisleri Yönetmeliği'nin yapı yaklaşma mesafeleri ile ilgili emniyet mesafelerine riayet edilerek gerekli can ve mal emniyetinin sağlanması şartı ile Merkez İlçesi Hasankendi Köyü 433 no 'lu parsel üzerinde Konut Alanı amaçlı imar planı yapılması konusunda Şirketimiz mevzuatı açısından herhangi bir sakınca görülmemektedir." denilmektedir.

Adıyaman İl Sağlık Müdürlüğü'nün 20.02.2018 tarih ve 2876 sayılı görüş yazısı ekindeki raporda; "Mevcut arazi, yukarıda anılan tarih ve sayılı yazı ekindeki evraklardan da anlaşılacağı üzere. Kamu Ortak Malı olarak tahsis edilmiş ise de halı hazırda yerleşim amaçlı kullanıldığı tespit edilmiş olup, ileride sıkıntılara mahal vermemek için (mevcut arazi kullanım

durumunun da göz önünde tutularak) kullanılmasında kurumumuz açısından sıhhi yönden herhangi bir sakıncanın olmayacağı kanaatini bildirir rapordur.” denilmektedir.

Karayolları 8. Bölge Müdürlüğünün 26.12.2017 tarih ve 438134 sayılı görüş yazısında; “Bahse konu olan parselin karayolumuza cephesi olmadığından ve karayolları kamulaştırma sınırından sonraki 50 metrelik koridor dışında kaldığından karayolları kenarında yapılacak ve açılacak tesisler hakkındaki yönetmeliğin 1, 35 ve 42. Maddelerine göre Konut alanı amaçlı imar planı yapılmasında Bölge Müdürlüğümüzce sakınca bulunmamaktadır.” denilmektedir.

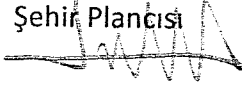
Söz konusu yere ait 21.05.2018 tarihli İmar ve Kentsel İyileştirme Müdürlüğü Onaylı hâlihazır haritaları ve 27.06.2018 tarihli Çevre ve Şehircilik İl Müdürlüğü onaylı imar planına esas Jeolojik-Jeoteknik Etüt raporu dosyasında mevcuttur.

Tapuda; Adıyaman İli, Merkez İlçesi, Hasankendi Köyü’ne kayıtlı Kamu Orta Malı vasıflı 433 nolu parsel üzerinde Konut Alanı amaçlı imar planı talebi; kurumların görüşleri çerçevesinde değerlendirilmiş olup, idaremizce uygun mütalaa edilmiştir.


5302 sayılı İl Özel İdaresi Kanununun 10/c maddesi gereği nihai kararın İl Genel Meclisi tarafından verilmesi gerektiğinden, ilgili madde gereği görüşülmek üzere imar dosyası yazımız ekinde sunulmuştur.


Bilgilerinize arz ederim. 27.06.2018

İbrahim İNAN  
Şehir Plancısı



Cihangir KARA  
İmar ve Kentsel İyileştirme Müdürü V.





433



T.C.

**ADİYAMAN İLİ**

**İL GENEL MECLİSİ**

**İMAR VE BAYINDIRLIK KOMİSYONU**

**RAPORUN KONUSU** : Adıyaman İli Merkez İlçesi Hasankendi Köyü Kamu Ortak Malı vasıflı 433 nolu parsel üzerinde "Konut Alanı" amaçlı İmar Planı yapılması hk.

**RAPORUN TARİHLERİ** : 9-10-11-12-13-16-17-18-19-20 Temmuz 2018

**RAPORUN SAYISI** : 2018/12

İl Genel Meclisinin 05.07.2018 tarih ve 2018/126 sayılı kararında; Adıyaman İli Merkez İlçesi Hasankendi Köyü Kamu Ortak Malı vasıflı 433 nolu parsel üzerinde "Konut Alanı" amaçlı İmar Planı yapılması dair İmar ve Kentsel İyileştirme Müdürlüğü'nün 29.06.2018 tarih ve 5827 sayılı yazısı ile ilgili dosyanın ön incelenmesi yapılmak üzere İmar ve Bayındırlık Komisyonuna havale edilmiş ve yapılacak inceleme sonucu düzenleyecekleri raporu yasal süresi içerisinde İl Genel Meclis Başkanlığına takdim etmelerine karar verilmiştir. Ayrıca; gereğinin yapılması için karar örneğinin İl Özel İdaresine gönderilmesine, İl Genel Meclisi'nin 05.07.2018 tarihinde yapılan birleşiminde oybirliği ile karar verilmiştir.

Komisyonumuz aşağıda isimleri yazılı üyelerin katılımıyla toplanmış ve konu hakkında gerekli çalışmalarına başlamıştır.

**Konu ile ilgili kurum görüşleri;**

Çevre ve Şehircilik İl Müdürlüğü'nün 20.12.2017 tarih ve 6390 sayılı görüş yazısı, D.S.İ 20. Bölge Müdürlüğü'nün 24.01.2018 tarih ve 62723 sayılı görüş yazısı, Adıyaman İl Afet ve Acil Durum Müdürlüğü'nün 14.12.2017 tarih ve 188782 sayılı görüş yazısı, Türkiye Petrolleri Anonim Ortaklığı Adıyaman Bölge Müdürlüğü'nün 15.12.2017 tarih ve 85564 sayılı görüş yazısı, BOTAŞ Boru Hatları ile Petrol Taşıma A.Ş. Kahramanmaraş Şube Müdürlüğü'nün 25.12.2017 tarih ve 53042 sayılı görüş yazısı, Adıyaman Orman İşletme Müdürlüğü'nün 28.12.2017 tarih ve 2799525 sayılı görüş yazısı, Orman ve Su İşleri Bakanlığı, Adıyaman Şube Müdürlüğü'nün 18.02.2017 tarih ve 272505 sayılı görüş yazısı, İl Kültür ve Turizm Müdürlüğü'nün 18.12.2017 tarih ve 2440 sayılı görüş yazısı, AKEDAŞ Adıyaman İl Müdürlüğü'nün 19.12.2017 tarih ve 5705 sayılı görüş yazısı, Adıyaman İl sağlık Müdürlüğü'nün 20.02.2018 tarih ve 2876 sayılı görüş yazısı, Karayolları 8. Bölge Müdürlüğü'nün 26.12.2017 tarih ve 438134 sayılı görüş yazıları incelenmiş ve söz konusu kurum görüşlerinde imar planı yapılmasında bir sakıncanın olmadığı ifade edilmiştir.


Söz konusu yere ait 21.05.2018 tarihli İmar ve Kentsel İyileştirme Müdürlüğü onaylı halihazır haritaları ve 27.06.2018 tarihli Çevre ve Şehircilik İl Müdürlüğü onaylı imar planına esas Jeolojik-Jeoteknik Etüt Raporu dosyasında mevcuttur.

### **SONUÇ OLARAK:**

Komisyonumuz, ilgili kurumlardan gelen görüş yazılarını incelemiş, mahalline gidilerek konu hakkında araştırmalarını yapmıştır. Yapılan araştırmalar sonucunda; Adıyaman İli Merkez İlçesi Hasankendi Köyü Kamu Ortak Malı vasıflı 433 nolu parsel üzerinde "Konut Alanı" amaçlı İmar Planı yapılması talebi; kurumların görüşleri çerçevesinde değerlendirilmiş olup, komisyonumuzca da uygun mütalaa edilmiştir.

Konunun İl Genel Meclisi'nden görüşülüp, karara bağlanmak üzere tarafımızdan tanzim ve imza edilen iş bu raporumuz İl Genel Meclis Başkanlığına arz olunur. 30.07.2018

**Mustafa KAVAK**  
Komisyon Bşk.



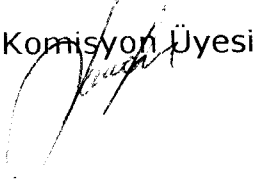
**Osman KOYUNCU**  
Komisyon Bşk. Yrd.



**H. Ömer ŞAHİN**  
Komisyon Sözcüsü



**Sırrı KÖSE**  
Komisyon Üyesi

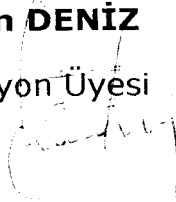


**İsmail SÜMER**  
Komisyon Üyesi



**Mahmut ŞAHİN**  
Komisyon Üyesi

**Osman DENİZ**  
Komisyon Üyesi



**T.C**  
**ADİYAMAN VALİLİĞİ**  
**İL GENEL MECLİSİ**  
**ARAŞTIRMA VE GELİŞTİRME KOMİSYONU**

<b>RAPORUN KONUSU</b>	İL Afet ve Acil Durum Müdürlüğüne 2018 yılı bütçe payı olarak %1 oranında ayrılan <b>624.219,20 TL</b> ödenek aktarımı Hakkında
<b>RAPORUN TARİHİ</b>	9-10-11-12-13 /07/2018
<b>RAPORUN SAYISI</b>	2018/10

İL Genel Meclisimizin 02.07.2018 tarih ve 2018/122 sayılı kararında: İL Afet ve Acil Durum Müdürlüğüne 2018 yılı bütçe payı olarak %1 oranında ayrılan **624.219,20 TL** ödenek aktarımı yapılmasına dair Mali Hizmetler Müdürlüğü'nün 12.06.2018 tarih ve 5342 sayılı Ödenek aktarımı ile ilgili yazının ön incelemesi yapılmak üzere söz konusu Araştırma ve geliştirme Komisyonumuza havale edilmiştir.

Komisyonumuza havale edilen Mali Hizmetler Müdürlüğü'nün 12.06.2018 gün ve 5342 sayılı talep yazısı üzerinde çalışma yapılmak üzere komisyonumuz komisyon başkanlığında toplanmış çalışmalarını beş (5) iş günü olarak belirlemiş ve çalışmalarına başlamıştır.

Yapılan çalışma sonunda, Komisyon olarak;


- 44.02.01.33.00-02.2.0.00-05-03.05 harcama kalemindeki ödeneklerin;
- 44.02.01.11.00-02.2.0.00-05.03.02 harcama kalemine **60.000,00 TL** ödenek,
- 44.02.01.11.00-02.2.0.00-05-03.05 harcama kalemine **60.000,00 TL** ödenek,
- 44.02.01.11.00-02.2.0.00-05-06.01 harcama kalemine **80.000,00 TL** ödenek,

- 44.02.01.33.00-02.2.0.00-05-05.03 harcama kalemindeki ödeneklerin;
- 44.02.01.31.00-02.2.0.00-05-03.05 harcama kalemine **80.000,00 TL** ödenek,
- 44.02.01.31.00-02.2.0.00-05-06.07 harcama kalemine **50.000,00 TL** ödenek,
- 44.02.01.11.0002.2.0.00-05-03.07 harcama kalemine **144.219,20 TL** ödenek,
- Samsat İlçemizde meydana gelen depremde kullanılan araçların kiralamalarında kullanılmak üzere **100.000,00 TL** ödenek,
- Samsat İlçemizde meydana gelen depremde kullanılan kiralık araçların akaryakıtlarında kullanılmak üzere **50.000,00 TL** ödenek olmak üzere toplamda **624.219,20 TL** ödeneğin aktarılmasında komisyonumuzca herhangi bir sakınca bulunmadığı kanaati hâsıl olmuştur.



Konunun İl Genel Meclisinde görüşülüp karara bağlamak üzere tarafımızdan tanzim ve imza edilen iş bu raporumuz İl Genel Meclis Başkanlığına arz olunur

Mehmet KARACA  
AR-GE. Kom.Bşk.



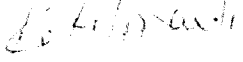
Abdulrahim BAYHAN  
Kom.bşk.yrd.



Abdulkadir GÖRBÜZ  
Kom sözcüsü



M.can ERDOĞAN  
Kom. üyesi



Mehmet KAN  
Kom.üyesi



**T.C**  
**ADİYAMAN VALİLİĞİ**  
**İL GENEL MECLİSİ**  
**PLAN VE BÜTÇE KOMİSYONU**

<b>RAPORUN KONUSU</b>	İL Afet ve Acil Durum Müdürlüğüne 2018 yılı bütçe payı olarak %1 oranında ayrılan <b>624.219,20 TL</b> ödenek aktarımı Hakkında
<b>RAPORUN TARİHİ</b>	23-24/07/2018
<b>RAPORUN SAYISI</b>	2018/10

İL Genel Meclisimizin 02.07.2018 tarih ve 2018/122 sayılı kararında: İL Afet ve Acil Durum Müdürlüğüne 2018 yılı bütçe payı olarak %1 oranında ayrılan **624.219,20 TL** ödenek aktarımı yapılmasına dair Mali Hizmetler Müdürlüğü'nün 12.06.2018 tarih ve 5342 sayılı Ödenek aktarımı ile ilgili yazının ön incelemesi yapılmak üzere söz konusu Plan ve Bütçe komisyonumuza havale edilmiştir.

Komisyonumuza havale edilen Mali Hizmetler Müdürlüğü'nün 12.06.2018 gün ve 5342 sayılı talep yazısı üzerinde çalışma yapılmak üzere komisyonumuz komisyon başkanlığında toplanmış çalışmalarını (2) iş günü olarak belirlemiş ve çalışmalarına başlamıştır.

Yapılan çalışma sonunda, Komisyon olarak;

- 44.02.01.33.00-02.2.0.00-05-03.05 harcama kalemindeki ödeneklerin;
- 44.02.01.11.00-02.2.0.00-05.03.02 harcama kalemine **60.000,00 TL** ödenek,
- 44.02.01.11.00-02.2.0.00-05-03.05 harcama kalemine **60.000,00 TL** ödenek,
- 44.02.01.11.00-02.2.0.00-05-06.01 harcama kalemine **80.000,00 TL** ödenek,

- 44.02.01.33.00-02.2.0.00-05-05.03 harcama kalemindeki ödeneklerin;
- 44.02.01.31.00-02.2.0.00-05-03.05 harcama kalemine **80.000,00 TL** ödenek,
- 44.02.01.31.00-02.2.0.00-05-06.07 harcama kalemine **50.000,00 TL** ödenek,
- 44.02.01.11.0002.2.0.00-05-03.07 harcama kalemine **144.219,20 TL** ödenek,
- Samsat İlçemizde meydana gelen depremde kullanılan araçların kiralamalarında kullanılmak üzere **100.000,00 TL** ödenek,
- Samsat İlçemizde meydana gelen depremde kullanılan kiralık araçların akaryakıtlarında kullanılmak üzere **50.000,00 TL** ödenek olmak üzere toplamda **624.219,20 TL** ödeneğin aktarılmasında komisyonumuzca her hangi bir sakınca bulunmadığı kanaati hâsıl olmuştur.

Konunun İl Genel Meclisinde görüşülüp karara bağlamak üzere tarafımızdan tanzim ve imza edilen iş bu raporumuz İl Genel Meclis Başkanlığına arz olunur.  
23.07.2018

Mahmut ŞAHİN  
Plan ve Bütçe  
Kom. Bşk.



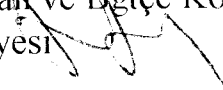
M.Can ERDOĞAN  
Plan ve Bütçe Kom. Bşk  
Yrd.



Abdurrahman BAYHAN  
Plan ve Bütçe Kom.  
Sözcüsü



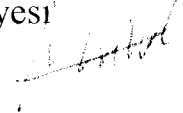
Mehmet KARACA  
Plan ve Bütçe Kom.  
Üyesi



A.Kadir GÜRBÜZ  
Plan ve Bütçe Kom.  
Üyesi



Mehmet KAN  
Plan ve Bütçe Kom  
Üyesi



Haci Ömer ŞAHİN  
Plan ve Bütçe Kom. Üyesi

